



ОБЩИНА ВЕЛИКИ ПРЕСЛАВ
ОБЩИНСКА АДМИНИСТРАЦИЯ ВЕЛИКИ ПРЕСЛАВ

ДО
ОБЩИНСКИ СЪВЕТ
ГР. ВЕЛИКИ ПРЕСЛАВ

ОБЩИНСКИ СЪВЕТ

В. Преслав

Вх. №

185

ДОКЛАДНА ЗАПИСКА

от

18.04.2024 г.

инж. Янко Йорданов – Кмет на Община Велики Преслав

ОТНОСНО: Нотариално заверено писмено съгласие по реда на чл. 60, ал. 6, т.1. от Закона за водите, за достъп до поземлен имот общинска собственост с идентификатор 73170.41.8, находящ се в землището на с. Троица, общ. Велики Преслав

**УВАЖАЕМА ГОСПОЖО ПРЕДСЕДАТЕЛ,
УВАЖАЕМИ ДАМИ И ГОСПОДА ОБЩИНСКИ СЪВЕТНИЦИ,**

През годините в общината са постъпвали оплаквания и сигнали от жителите на с. Троица и с. Осмар, относно многократни ограничения и липса на вода за питейно-битови нужди. Приоритет за община Велики Преслав остава реконструкцията на водопреносната мрежа. За 2024 г. е осигурено финансиране за подмяна на 4 (четири) улични водопровода в двете села, като 8 (осем) бяха подменени за периода 2019-2023.

Водоснабдяването на с. Троица се осъществява от собствен водоизточник каптаж „Троица-3“, който се явява с недостатъчен дебит за нуждите на населеното място. За допълнително водоснабдяване се ползва вода от каптиран извор „Троица“, който се използва съвместно с „КАРЛСБЕРГ БЪЛГАРИЯ“ АД – Пивоварна Шумен. Пивоварния завод се явява собственик на недвижим имот – помпена станция, черпателен водоем и хлораторно помещение, разположени в поземлен имот общинска собственост, придобити по давност и с възможност да контролира постъпващите водни количества. Проектната норма на каптиран извор „Троица“ е 22 л./сек. Според издаденото разрешително на „ВиК – Шумен“ ООД се разрешава средноденоношен дебит до 1, 78 л./сек. за нуждите на село Троица, количество крайно недостатъчно за задоволяване нуждите на населението. Разпределението на водното количество е неравномерно, тъй като Пивоварната консумира максимални водни количества.

Водоснабдяването в с. Осмар е обособено в три зони – ниска, средна и висока. Два гравитачни водоизточника, разположени северозападно от селото, осигуряват вода за ниска зона, а третия, по-високо разположен осигурява вода за средна зона. Шахтов кладенец, разположен в терасата на р. Врана и каптаж „Троица - 2“ в землището на с. Троица доставят вода в най-високо разположения напорен резервоар, осигуряващ вода за висока, средна и ниска зона. При наличие на излишни количества вода от каптиран извор „Троица“ може да се подсилва водоснабдяването на високата зона на с. Осмар.

Селата са с нарастващ брой на постоянно живеещи, сезонно и временно пребиваващи. При продължително засушаване дебита на водоизточниците значително намалява и при увеличена консумация в тези периоди жителите на високите части на двете села изпитват недостиг на вода.

В общинска администрация Велики Преслав постъпи искане с вх. № 26-00-304-5/09.04.2024 г. от „КАРЛСБЕРГ БЪЛГАРИЯ“ АД за издаване на нотариално заверено писмено съгласие за достъп до поземлен имот общинска собственост, в който са разположени съоръженията собственост на дружеството ползващ вода за производствени нужди от каптиран извор „Троица“. През годините на „КАРЛСБЕРГ БЪЛГАРИЯ“ АД е издавано нотариално заверено писмено съгласие без решение на Общински съвет, подписано от тогавашния кмет на община Велики Преслав д-р Александър Горчев.

Към момента Разрешителното на „КАРЛСБЕРГ БЪЛГАРИЯ“ АД за ползване на водоизточник от каптажа в поземлен имот с идентификатор 73170.41.8 - общинска собственост, находящ се в землището на с. Троица, общ. Велики Преслав е изтекло през м. февруари 2024 г. В тази връзка дружеството е започнало процедура пред Басейнова Дирекция „Черноморски район“ за удължаване на срока на разрешителното, за задоволяване на нуждите от вода за производство им в завод „Шуменско пиво“.

Съгласно чл. 60, ал. 6, т. 1 от Закона за водите при откриване на процедура за издаване на разрешително за водовземане от подземни води кандидатите подават заявление по образец, одобрен от министъра на околната среда и водите, към което прилагат и нотариално заверено писмено съгласие от собственика на имота, в който е разположено съоръжението за водовземане.

Съгласно чл. 50, ал. 4 от Закона за водите „При разрешаване на водовземанията включително при съгласуване на разрешения се спазва следният ред на удовлетворяване на исканията: 1. (изм. - ДВ, бр. 65 от 2006 г., в сила от 11.08.2006 г.) за питейно-битови цели“.

В тази връзка от „ВиК Шумен“ ООД бе поискано становище относно необходимото водно количество за осигуряване на нормално и непрекъснато водоподаване към селата Троица и Осмар от каптиран извор „Троица“. С писмо с Вх. № 26-00-309-1/11.04.2024 г. от „ВиК Шумен“ ООД ни уведомяват, че водните количества за питейно-битови цели за двете села са недостатъчни и подготвят заявление до БДЧР – Варна за увеличаване на среднодневния дебит по Разрешително № 21510190/01.03.2011 г. от 1, 78 л./сек. на до 5 л./сек.

Съгласно Закона за общинската собственост придобиването, управлението и разпореждането с имоти и вещи - общинска собственост, се извършват под общото ръководство и контрол на общинския съвет, предлагам на Вашето внимание следния проект за решение:

Проект!

На основание чл. 21, ал. 1, т. 8, чл. 27, ал. 4 и ал. 5 от ЗМСМА, във връзка с чл. 60, ал. 6, т. 1 от Закона за водите, Общински съвет - Велики Преслав.

РЕШИ:

Не дава съгласие кмета на община Велики Преслав да подпише нотариално заверено писмено съгласие за достъп до поземлен имот общинска собственост с идентификатор 73170.41.8, находящ се в землището на с. Троица, общ. Велики Преслав на „КАРЛСБЕРГ БЪЛГАРИЯ“ АД.

Вносител,

ИНЖ. ЯНКО ЙОРДАНОВ

Кмет на община Велики Преслав



Изготвил:


М. Иванов

Юрисконсулт



Изм. № 6571/10.09.2024 г.

ДО
КМЕТА
НА ОБЩИНА ВЕЛИКИ ПРЕСЛАВ
ГР.ВЕЛИКИ ПРЕСЛАВ ОБЛ.ШУМЕН



На Ваше писмо с изх.№26-00-309 от 21.03.2024г.

ОТНОСНО: Становище за необходимото водно количество за осигуряване на нормално и непрекъснато водоснабдяване към с.Троица и с.Осмар

УВАЖАЕМИ Г-Н КМЕТ,

Водоснабдяването на с.Троица се осъществява от каптаж „Троица-3“. За допълнително водоснабдяване се ползва вода от каптиран извор „Троица“, който се ползва съвместно с „Карлсберг-България“ АД Пивоварна Шумен. За водовземане на подземни води от каптиран извор „Троица“, намиращ се в имот №000008 в землището на с.Троица, за допълнително водоснабдяване на с.Троица е издадено Разрешително №21510190/01.03.2011г. със следните параметри на разрешеното водовземане: средноденоношен дебит – до 1,78 л/сек и годишен воден обем – 56000м³. Водовземането по Разрешителното се осъществява от сухата камера на черпачния водоем към помпената станция, собственост на „Карлсберг-България“ АД. По тази причина при подаване на заявление за разрешителното за водовземане и при удължаване на срока му, в БДЧР-Варна предоставяме писмено съгласие на собственика на съоръженията за ползване при водовземане(сυχата камера на ЧВ). С писмо изх.№171/31.01.2024г., съгласно изискванията на Закона за водите, внесохме заявление за удължаване срока на разрешителното за водовземане, който изтече на 07.03.2024г.

Срока на Разрешителното за водовземане от подземни води от каптаж „Троица-3“ №21510254/16.09.2011г. е удължен с Решение №357/28.07.2022г. до 27.07.2032г. Разрешителното е със следните параметри на разрешеното водовземане: средноденоношен дебит – до 1,9 л/сек и годишен воден обем – 60000м³.


Водоснабдяването в с.Осмар е обособено в три зони: ниска, средна и висока. Два гравитачни водоизточника, разположени северозападно от селото, осигуряват вода за ниска зона, а третия, по-високо разположен доставя вода за средна зона. Шахов кладенец, разположен в терасата на р.Врана и каптаж „Троица-2“ в землището на с.Троица доставят вода в най-високо разположения напорен резервоар. При наличие на излишни количества може да се подсилва водоснабдяването на селото от каптиран извор „Троица“.

При продължително засушаване дебита на гравитачните водоизточници значително намалява, и при увеличена консумация в тези периоди потребителите във високите части на двете села изпитат недостиг на вода. И двете села са с нарастващ брой на постоянно живеещите и значително увеличение на сезонно и временно пребиваващи.

Пред вид наличието на водоизточника каптиран извор „Троица“, собственост на Община Велики Преслав, необходимостта от водни количества за осигуряване на непрекъснато водоснабдяване на с.Троица и с.Осмар и реда за удовлетворяване на исканията

при разрешаване на водовземанията съгласно чл.50 ал.4 т.1 от Закон за водите – приоритетно за питейно-битови цели, ще подготвим заявление до БДЧР-Барна за увеличаване на разрешения за водоземане средноденонощен дебит по разрешително №21510190/01.03.2011г. до 5л/сек. за допълнително водоснабдяване на с.Троица и с.Осмар. За целта е необходимо да възложим изготвяне на необходимата документация за изменение на разрешително за водоземане и да получим писмено съгласие от „Карлсберг-България“ АД, собственик на съоръженията(сухата камера на черпателния водоем) за ползване при водоземане.





**ОБЩИНА ВЕЛИКИ ПРЕСЛАВ
ОБЩИНСКА АДМИНИСТРАЦИЯ**

До
„Водоснабдяване и канализация- Шумен“ ООД
пл. „Воин“ № 1
гр. Шумен

Уважаеми г-н Пушкаргов,

В община Велики Преслав от „КАРЛСБЕРГ БЪЛГАРИЯ“ АД постъпи искане за издаване на нотариално заверено писмено съгласие, като собственик на ПИ № 73170.41.8 в землището на с. Троица, в който е разположено водовземно съоръжение. Същото им е необходимо във връзка с производство пред БАСЕЙНОВА ДИРЕКЦИЯ „ЧЕРНОМОРСКИ РАЙОН“ за удължаване на срока на разрешителното на „КАРЛСБЕРГ БЪЛГАРИЯ“ АД.

През годините в общината са постъпвали оплаквания и сигнали от жителите на с. Троица и с. Осмар относно многократни ограничения и липса на водоползването на вода за питейно-битови нужди.

Във връзка с гореизложеното моля, да изразите становище относно какво е необходимото водно количество за осигуряване на нормалното и непрекъснато водоподаване към с. Троица и с. Осмар, както и дали заложените параметри в Решение № 357/28.07.2022г. на БАСЕЙНОВА ДИРЕКЦИЯ „ЧЕРНОМОРСКИ РАЙОН“ за продължаване на Разрешително № 21510254/19.09.2011г. за водовземане от подземни води, издадено на „Водоснабдяване и канализация- Шумен“ ООД са достатъчни за задоволяване на нуждите на посочените населени места.

С уважение,

ИНЖ. ЯНКО ЙОРДАНОВ
Кмет на Община Велики Преслав

ОБЩИНА В. ПРЕСЛАВ

КМЕТСТВО С. ТРОИЦА

Изх. №: 67

17.04.2024г.


ДО

КМЕТА

НА ОБЩИНА

ВЕЛИКИ ПРЕСЛАВ

ДОКЛАДНА ЗАПИСКА



ОТ

ХРИСТИНА ЙОРДАНОВА - КМЕТ НА С. ТРОИЦА

Относно: Искане от „Карлсберг България“ АД за издаване на нотариално писмено съгласие за достъп до имот

Г-н Кмет,

На 16.04.2024г в с. Троица се проведе общоселско събрание, на което се разгледа искането на „Карлсберг България“ АД.

От няколко години проблема с недостига на вода за питейно - битови нужди на населението в с. Троица се задълбочи. Живеещите по високите части, а именно на улици: Явор, Балкан, Свобода, Цар Калоян, Дружба, Хаджи Димитър и Рила са почти денонощно без вода. Единствено вода за питейно-битови нужди получават, когато Карлсберг България АД спрат производствената си дейност – производство на бира и цялото количество вода от общия каптиран извор се пусне към водоема на селото. До сега проблема беше само летния сезон, но тази година безводието е и през зимните месеци.

Въпреки, че се подменят водопроводи проблема не се решава и ако не дойде вода във водоема, цялото село ще остане без вода през летните месеци.

На събранието жителите на с. Троица взеха единодушно решение: Община Велики Преслав да даде съгласие за достъп до имот общинска собственост, в който е разположено водовземно съоръжение собственост на КАРЛСБЕРГ БЪЛГАРИЯ АД, единствено при условие, че количеството на водата която се ползва за водоснабдяване на населението на с. Троица от този каптиран извор бъде увеличено на 5 л/сек.

Считаме, че Общинските съветници на Община Велики Преслав ще се съобразят с искането на жителите на с. Троица.

С уважение: Христина Йорданова
Кмет на с. Троица





ОБЩИНА ВЕЛИКИ ПРЕСЛАВ КМЕТСТВО ОСМАР

9879 с.Осмар, ул. "Васил Коларов" №49, тел.: (05334)2215, 0888577503,
e-mail: osmar@velikipreslav.bg

ДО КМЕТА
НА ОБЩИНА
ВЕЛИКИ ПРЕСЛАВ

ДОКЛАДНА ЗАПИСКА

От Надя Димитрова- Кмет на село Осмар

Относно: Искане от „КАРЛСБЕРГ БЪЛГАРИЯ“ АД за издаване на нотариално заверено писмено съгласие за достъп до имот общинска собственост с идентификатор 73170.41.8, по кадастралната карта на с. Троица

УВАЖАЕМИ ГОСПОДИН ЙОРДАНОВ,


На територията на село Осмар жителите търпят системен недостиг на вода от години. През изминалите летни месеци проблема още повече се задълбочи. В Кметство Осмар постъпиха множество жалби и сигнали за липса на вода за питейно-битови нужди, дори и в зимния период. Съгласно сега действащите условия във водоема висока зона не постъпва нищо от договореното количество, което се очаква, като приток да спомогне водоснабдяването на близо 100 домакинства от каптиран извор „Троица“. Причините са комплексни, като непрекъснат производствен режим на работа на пивоварния завод, недостатъчния договорен дебит за нуждите на населените места Троица и Осмар и др.


С оглед на гореизложеното и във връзка с постъпило искане от „КАРЛСБЕРГ БЪЛГАРИЯ“ АД за издаване на нотариално заверено писмено съгласие за достъп до имот общинска собственост с идентификатор 73170.41.8, считам, че такъв може да се осигури при условие, че количеството на водата, която се ползва от каптиран извор „Троица“ за водоснабдяване на населението да бъде увеличена на 5 л./сек.

Надявам се съвместно с Общински съвет да започнем реално да решаваме проблемите на хората в т.ч. и да се съобразят с горе изложените факти.

СУВАЖЕНИЕ: Надя Димитрова

Кмет на с. Осмар





Изх. № 8805 / 09.04.2024 год.

До
Инж. Янко Йорданов,
Кмет на Община Велики Преслав

МОЛБА

Относно: Нотариално заверено писмено съгласие за ползване на водоизточник каптаж Троица за нуждите на завод Шуменско пиво.

На основание чл.60, ал.6, т.1 от ЗВ и във връзка с постъпило при нас писмо от Басейнова Дирекция „Черноморски Район“ като обратна връзка на наше заявление за удължаване на срока на разрешителното ни за водовземане (приложено копие на писмото от БДЧР от 19.02.2024), моля да издадете ново Нотариално заверено писмено съгласие като собственика на имота, в който се намира обекта на водовземане, за ползването му от „Карлсберг България“ АД за нуждите на завод Шуменско пиво.

„Карлсберг България“ АД има дългогодишно Разрешително за ползване на водоизточник от каптажа в Поземлен имот 73170.41.8, област Шумен, община Велики Преслав, с. Троица, м. БОАЗ ВАРНИЦАТА, вид собств. Общинска публична, което изтича февруари 2024.


В тази връзка, „Карлсберг България“ стартира навреме процедура към Басейнова Дирекция „Черноморски Район“ за удължаване на Разрешителното ни за ползване, с цел осигуряване нуждите от вода за производството ни в завод Шуменско пиво (приложено тук копие от заявление към БДЧР от 31.01.2024).

Оставам на разположение и се надявам молбата ни да бъде удовлетворена.

С уважение,

Георги Делчев

Мениджър Пивоварна Шуменско пиво



Приложение № 32 към Заповед № РД-392/06.06.2017 г. на министъра на околната среда и водите за одобряване на образци на заявления за издаване на разрешителни по Закона за водите (ЗВ)

ОБРАЗЕЦ 32

/Примерен образец на заявление за изменение и/или продължаване или преиздаване на разрешително за водовземане от подземни води и/или ползване на подземен воден обект/

ДО
ИНЖ. ЯВОР ДИМИТРОВ
ДИРЕКТОР НА БАСЕЙНОВА ДИРЕКЦИЯ
„ЧЕРНОМОРСКИ РАЙОН“

/компетентният орган по чл.52, ал.1 от ЗВ/

ЗАЯВЛЕНИЕ

За продължаване

/изменение и/или продължаване или преиздаване/

на разрешително за водовземане от подземни води

/водовземане от подземни/ минерални води или

ползване на подземен воден обект/

УВАЖАЕМИ ГОСПОДИН ДИРЕКТОР,

/министър/директор/смет/

На основание чл. 72, ал. 1, т. 2 / чл. 78 / чл. 79, ал. 2 и ал. 3 от Закона за водите и чл.172-174 от Наредба № 1 за проучване, ползване и опазване на подземните води, моля да бъде продължен срока на Разрешително № 2153 0090/28.02.2011 г.,

/изменено и/или продължено или преиздадено/

издадено от БДЧР.

ДАНИИ ЗА ЗАЯВИТЕЛЯ

Трите имена <i>(за физически лица)</i>	
Наименование/фирма <i>(за юридически лица и еднолични търговци)</i>	„КАРЛСБЕРГ БЪЛГАРИЯ“ АД
Постоянен адрес <i>(за физически лица)</i> Седалище и адрес на управление <i>(за юридически лица и еднолични търговци)</i>	област София, община Столична, гр. София 1715, район р-н Младост, ж.к. „Младост“ 4, БИЗНЕС ПАРК СОФИЯ № 1, бл. сграда 10, ет. 4
ЕГН <i>(за физически лица)</i>	

PP-0259
02.02.2021

Единен идентификационен код (за юридически лица и еднолични търговци)	127015636
Адрес за кореспонденция, вкл. електронен адрес (при наличие на такъв)	гр. Шумен, 9700, ул. „Раковски“ № 115
Телефон (за връзка с физическото лице или с лицето, което управлява или представлява юридическото лице)	+359 (0)888 151 414
Факс (за връзка с физическото лице или с лицето, което управлява или представлява юридическото лице)	+ 359 (0)54 988 518

ДАННИ ЗА ИЗПОЛЗВАНЕТО

Цел/цели на използването	1. Самостоятелно питейно-битово водоснабдяване, когато отнетата вода се ползва за питейно-битови цели; 2. Самостоятелно питейно-битово водоснабдяване, когато отнетата вода се ползва с цел производство на храни, лекарствени или козметични продукти
Воден обект (наименование на водоносния хоризонт)	Горнокреден водоносен хоризонт
Наименование и код на водното тяло (съгласно регистъра на ресурсите на подземните водни тела, публикуван на интернет страницата на Басейновата дирекция и Министерство на околната среда и водите) / Наименование на находището на минералната вода	BG2G00000K2030 „Карстови води в горна креда-мастрихт Шуменско плато“
Място на водовземането/ползването, включително: - Наименование на съоръжението(ята) (извор, тръбен или шахтов кладенец, друго) - географски координати на устието на съоръженията или на характерни точки от линейните съоръжения (в координатна система WGS_84-BL) - геодезически координати на устието на съоръженията или на характерни точки от линейните съоръжения. (в координатна система 1970 г.) - надморска височина на устието на съоръженията или на характерни точки от линейните съоръжения - идентификационен номер на имота, в който са разположени съоръженията	Каптиран извор „Троица“ N 43° 13' 57,8" E 26° 52' 09.3" Y 611220.657 X 4789471.597 Кота терен +248.0 m Поземлен имот 73170.41.8, област Шумен, община Велики Преслав, с.

Троица, м. БОАЗ ВАРНИЦАТА, площ
272 кв. м, стар номер 000008

ПРИЛАГАМ СЛЕДНИТЕ ДОКУМЕНТИ:

<input checked="" type="checkbox"/>	Документ за платена такса за изменение /продължаване, преиздаване/.
<input type="checkbox"/>	Мотиви и обосновка на исканото изменение (когато заявлението е за изменение), придружени с необходимите документи, вкл. становище от компетентния орган за приложимата процедура по реда на глава 6 от ЗООС и чл. 31 от ЗБР (когато е налице разширение или изменение на инвестиционното предложение, за целите на което е издадено разрешителното).
<input checked="" type="checkbox"/>	Анализирана документация от проведения собствен мониторинг на подземните води (за изменение или продължаване разрешителните за водовземане).
<input type="checkbox"/>	Актуален документ, удостоверяващ съгласието на собственика на съоръженията, когато водовземането или ползването на водния обект е свързано с ползването на съществуващи съоръжения.
<input type="checkbox"/>	Технологична обосновка за реинжектиране, инжектиране или отвеждане чрез съществуващи съоръжения (за изменение или продължаване на разрешителните за реинжектиране, инжектиране или отвеждане на замърсители). Технологичната обосновка за реинжектиране, инжектиране или отвеждане на замърсители в подземните води се съставя съгласно изискванията по чл. 161, ал. 1 от Наредба № 1 за проучване, ползване и опазване на подземните води и съдържа данните и прогнозите по т. 3, 5, 6 и 7, разработени въз основа на актуалното количествено и химично състояние на подземното водно тяло.
<input type="checkbox"/>	Удостоверение за регистрация на земеделски стопанин (в случаите по чл. 50, ал. 3, точка 2, буква „г“ от ЗВ).
<input type="checkbox"/>	Документи, удостоверяващи правоприемството или придобитото право на собственост или ползване на недвижимия имот (когато заявлението е за преиздаване на разрешително).

Забележка:

1. Заявлението се подава от името и се подписва лично от лице с представителна власт по регистрацията на юридическото лице/търговеца.
2. Заявлението и приложените към него документи се подават в два екземпляра - единият екземпляр в качеството му на оригинал се представя върху книжен носител, а вторият - като негов пълен цифров аналог - върху магнитен носител.
3. За преиздаване на разрешително органът по чл. 52, ал. 1 от ЗВ при необходимост може да поиска от заявителя представяне на допълнителни документи или информация за изясняване на факти и обстоятелства от значение за провеждане на процедурата по прекратяване и преиздаване на разрешителното по чл. 79 от ЗВ.

ДАТА: 31.01.2024 г.

ЗАЯВИТЕЛ: Георги Делчев

име, подпис

КАРЛОБЕРГ БЪЛГАРИЯ АД
[Подпис]



изх. №PP-6259 / 19. 02. 2024

вх. №PP-6259/02.02.2024г.

ДО
ГОСПОДИН ГЕОРГИ ДЕЛЧЕВ
„КАРЛСБЕРГ БЪЛГАРИЯ“ АД
УЛ. „РАКОВСКИ“ №115
ГР. ШУМЕН

* 02 24
1530

ОТНОСНО: Заявление за продължаване срока на действие на разрешително за водовземане от подземни води

УВАЖАЕМИ ГОСПОДИН ДЕЛЧЕВ,

Във връзка с постъпило в Басейнова дирекция „Черноморски район“ заявление с вх. №PP-6259/02.02.2024г. за продължаване срока на действие на Разрешително №2153 0090/28.02.2011г. за водовземане от подземни води чрез съществуващо водовземно съоръжение – каптиран извор „Троица“, разположен в ПИ №73170.41.8 в землището на с. Троица, м. „БОАЗ ВАРНИЦАТА“, общ. Велики Преслав, обл. Шумен, Ви уведомявам следното:

1. При извършена проверка по чл.68, ал.10, б.“б” от Закона за водите относно наличие или липса на задължения към ПУДООС, се установи, че към дата - 05.02.2024г. „КАРЛСБЕРГ БЪЛГАРИЯ“ АД има задължения по Закона за водите. На основание чл.68, ал.10 от ЗВ, при наличие на задължения за публични вземания, с изключение на задължения по невлезли в сила актове, както и разсрочени, отсрочени или обезпечени задължения, органът по чл.52, ал.1 (БДЧР) отказва издаване на разрешително.

За откриване на процедурата по продължаване на разрешителното е необходимо да представите в БДЧР документ за плащане, разсрочване, отсрочване или обезпечаване на задълженията си.

2. Подаденото заявление следва да бъде подписано от името и лично от лице с представителна власт по регистрацията на юридическото лице „КАРЛСБЕРГ БЪЛГАРИЯ“ АД или от упълномощено лице. Необходимо е да коригирате заявлението и по отношение на целите на водовземане от КИ „Троица“, в съответствие с Разрешително №2153 0090/28.02.2011г., а именно: промишлено водоснабдяване и самостоятелно питейно-битово водоснабдяване.

3. При проверка на представените в заявлението и разрешителното географски координати на водовземното съоръжение (северна ширина N 43°13'57,8", източна дължина E 26°52'09,3"), се установи, че същите не попадат в ПИ №73170.41.8.

Предвид гореизложеното следва да представите, на основание чл.144, ал.1, т.5, буква „а“ от Наредба №1/10.10.2007г. за проучване, ползване и опазване на подземните води (Наредбата), геодезическо заснемане на мястото на водовземното съоръжение (геодезически координати и надморска височина на устието на съоръжението или на характерни точки от линейните съоръжения на мястото на водовземане или ползване определено при условията на чл.26, ал.1, ал.4 и ал.5 - от Наредба №1/10.10.2007г. при водовземане или ползване чрез съществуващи съоръжения, включително идентификатор на имота, в който е разположено съоръжението.

В случай, че при геодезическото заснемане бъдат установени разлики в географските координати и местоположението на каптиран извор „Троица“ в сравнение с тези в

разрешителното, следва да представите в БДЧР и заявление за изменение на разрешителното, като доплатите такса в размер на 130 лв. съгласно Тарифата за таксите, които се събират в системата на МОСВ (ДВ бр.39 от 20.05.2011г.), за провеждане на процедура по изменение и продължаване на Разрешително №2153 0090/28.02.2011г.

4. На основание чл.156, ал.1, т.2 от Наредба №1/10.10.2007г. за проучване, ползване и опазване на подземните води е необходимо да представите **минималното водно количество**, при което е възможно изпълнение на дейностите в обекта, който ще се водоснабдява.

5. За провеждане на процедура по продължаване срока на действие на Разрешително №2153 0090/28.02.2011г. следва да представите и:

- Схема на оборудване на водоснабдителната система от водовземно съоръжение – каптиран извор „Троица“, с ясно обозначени места за монтиране на *водомерните устройства*, съгласно изискванията на чл.56, ал.1, т.1 и ал.3, т.1 от Наредба №1/10.10.2007г. за проучване, ползване и опазване на подземните води.

- На основание чл.60, ал.6, т.1 от ЗВ - нотариално заверено писмено съгласие от собственика на имота, в който е разположено водовземното съоръжение, за ползването му от “КАРЛСБЕРГ БЪЛГАРИЯ“ АД. Представеното съгласие от Община Велики Преслав-собственик на ПИ №73170.41.8 е с изтекъл срок.

- На основание чл.60, ал.2, т.2 от Закона за водите - идентификатор на имота, в който се извършва дейността-обекта на водоснабдяване („Пивоварна-Шумен“), както и документ за собственост или декларация за съгласие за ползването му.

Предвид гореизложеното, моля в *двумесечен срок* от получаване на настоящото писмо, да отстраните несъответствията в подаденото от Вас заявление, като изпратите в Басейнова дирекция „Черноморски район“ исканата информация.

При неотстраняване на несъответствията в определения срок, съгласно разпоредбите на чл.61, ал.4 от ЗВ, няма да бъде открита процедура за продължаване на разрешителното за водовземане от подземни води.

С уважение,

инж. **ЯВОР ДИМИТРОВ**

Директор на Басейнова дирекция „Черноморски район“

