


Водеща - Законност  
Управление

75



**ОБЩИНА ВЕЛИКИ ПРЕСЛАВ  
ОБЩИНСКА АДМИНИСТРАЦИЯ**

**ДО  
ОБЩИНСКИ СЪВЕТ  
ВЕЛИКИ ПРЕСЛАВ**



**ДОКЛАДНА ЗАПИСКА  
ОТ**

**инж. ЯНКО ЙОРДАНОВ – КМЕТ НА ОБЩИНА ВЕЛИКИ ПРЕСЛАВ**

**Относно:** Предложение от Началника на Общинска служба по земеделие – гр. Велики Преслав за обезщетяване със земи от общинския поземлен фонд.

**УВАЖАЕМА Г-ЖО ПРЕДСЕДАТЕЛ,  
УВАЖАЕМИ ДАМИ И ГОСПОДА ОБЩИНСКИ СЪВЕТНИЦИ,**

В деловодството на общинска администрация постъпи с мотивирано предложение на основание чл. 45ж от ППЗСПЗЗ от Ивайло Димов - Началник на Общинска служба по „Земеделие“ гр. Велики Преслав, за обезщетяване на собственика Людмил Люцканов от гр. Велики Преслав с площ 1 със земеделска земя от Общинския поземлен фонд в землището на с. Имренчево, общ. Велики Преслав, признато с Решение № 13-ЯФГ от 07.06.2024 г. издадено от Общинска служба по земеделие гр. Велики Преслав, продиктувано от отстраняване на „явна фактическа грешка“ /ЯФГ/ по КККР в землището на с. Имренчево съгласно Заповед № КД-14-17/25.03.2020 г. на изпълнителния директор на АГКК, с която е засегнат следния имот на собственика:

Имот №	Категория	НТП	Местност	Площ по документи в дка	Площ след отстр. на ЯФГ в дка	Площ за обезщетение в дка
32723.79.2	III	Нива	Сакарджа	4,799	4,336	0,462
Общо:				4,799	4,336	0,462

Стойността на засегнатата площ е в размер на 314,00 лв. (триста и четиринадесет лева.), като определянето и е извършено (съгласно чл. 36, ал. 2 от ЗСПЗЗ) по реда на Наредба за реда за определяне на цени на земеделските земи/ в сила от 05.06.1998 год., посл. Изм. ДВ. 55 от 07.07.2017 год., като са взети най-високите коефициенти за отстояние от регулация, основни пазари и път с трайна настилка.

Явната фактическа грешка се отстранява от Агенцията по геодезия, картография и кадастър по заявление от заинтересовано лице или при установяването ѝ от службата по геодезия, картография и кадастър. Засегнатите лица се обезщетяват по реда на чл. 10б, ал. 1 от Закона за собствеността и ползването на земеделските земи или чл. 6 и § 8 от преходните и заключителните разпоредби на Закона за възстановяване на собствеността върху горите и земите от горския фонд ( чл. 53б от Закона за кадастъра и имотния регистър ЗКИР).

Съгласно чл.10б, ал. 1 от ЗСПЗЗ, собствениците или техните наследници, притежавали земеделски земи преди образуването на трудовокооперативни земеделски стопанства или държавни земеделски стопанства, независимо от това, дали са били включени в тях или в други, образувани въз основа на тях, селскостопански организации, намиращи се в границите на урбанизираните територии (населени места) или извън тях и са застроени или върху тях са проведени мероприятия, които не позволяват възстановяване на собствеността, имат право на обезщетение по тяхно искане с равностойни земи от държавния или от общинския поземлен фонд и/или с поименни компенсационни бонове.

Когато лицата са поискали обезщетение с равностойни земи, обезщетяването е:

1. със земи от общинския поземлен фонд, определени от общинския съвет въз основа на мотивирано предложение на общинската служба по земеделие

2. със земи от държавния поземлен фонд - в останалите случаи.

Съгласно чл. 45ж. от ППЗСПЗЗ, Общинската служба по земеделие представя мотивирано искане до кмета на общината в случаите по § 27, ал. 2, т. 1, 2 и 3 от ПЗР на ЗИДЗСПЗЗ (ДВ, бр. 62 от 2010 г.). Към искането, за имот с признато право на възстановяване в стари реални съществуващи или възстановими граници с решение по чл. 18ж, ал. 1 на общинската служба по земеделие или със съдебно решение, се прилага скица-проект на имота, издадена от общинската служба по земеделие или от службата по геодезия, картография и кадастър, а според ал. 2 на същия член, Общинският съвет се произнася на първото си заседание след постъпване на искането по ал. 1 с решение за предоставяне на имотите в изпълнение на задължението си по § 27, ал. 2 от ПЗР на ЗИДЗСПЗЗ (ДВ, бр. 62 от 2010 г.). Решението се връчва по реда на Административно процесуалния кодекс на лицето по чл. 45д, ал. 2 и служебно - на общинската служба по земеделие.

От предоставените документи по административната преписката става ясно, че собственика Людмил Мирчев Люцканов, желая да бъде обезщетен със земи от общинския поземлен фонд, а не с компенсационни бонове.

Когато лицата по чл.10б, ал.1 са поискали обезщетение с равностойни земи, обезщетяването е:

1. със земи от общинския поземлен фонд, определени от общинския съвет въз основа на мотивирано предложение на общинската служба по земеделие - когато земите, върху които собствеността не може да се възстанови поради обстоятелствата, посочени в ал. 1, са застроени с обекти, които са общинска собственост;

2. със земи от държавния поземлен фонд - в останалите случаи.

Общинската служба по земеделие гр. Велики Преслав, след като се е съобразила с местоположението на имота, категорията и засегнатата площ от явната фактическа грешка (ЯФГ), прави предложение собственика Людмил Мирчев Люцканов да бъде обезщетен със следния имот от Общинския поземлен фонд /чл. 19 от ЗСПЗЗ/, а именно:

- **ПОЗЕМЛЕН ИМОТ** с идентификатор 32723.109.20 (тридесет и две хиляди седемстотин двадесет и три, точка, сто и девет, точка двадесет), с площ от 578 кв.м (петстотин седемдесет и осем кв.м), III категория, местност „Ясаци“, НТП – Нива, актуван с Акт за частна общинска собственост № 1041/05.10.2010 г., като земи по чл. 19 от ЗСПЗЗ. За имота е определена стойност в размер на 393,00 лв. (триста деветдесет и три лева.)

След направена справка в регистъра на сключените договори от община Велики Преслав, се установи, че за предлагания имот с който да се обезщети лицето Людмил Мирчев Люцканов, няма сключени договори за наем или аренда и може да послужи за обезщетяване.

Разликата в стойностите на имотите е в размер на 79,00 лв. (седемдесет и девет лева).

Във връзка с гореизложеното, предлагам на Общински съвет – Велики Преслав следния проект за решение:

**Проект!**

На основание чл.21, ал.1, т.8 от ЗМСМА, чл.8, ал.1 и ал. 9, изр. второ от ЗОС, § 27, ал.2, т.1 от ПЗР на ЗСПЗЗ и чл. 45ж, ал. 2 от ППЗСПЗЗ, във връзка с влязло в сила Решение № 10-ЯФГ от 17.03.2023 г., на ОСЗ- гр. Велики Преслав, Общински съвет – Велики Преслав

**РЕШИ:**

1. Предоставя за възстановяване на собственика Людмил Мирчев .  
постоянен адрес: в гр. \_\_\_\_\_ 1, следния недвижим имот от общинския поземлен фонд както следва:

- **ПОЗЕМЛЕН ИМОТ** с идентификатор № 32723.109.20 (тридесет и две хиляди седемстотин двадесет и три, точка, сто и девет, точка двадесет), с трайно предназначение на територията: **Земеделска**, с начин на трайно ползване: **НИВА**, целия с площ от 578 кв.м, /петстотин седемдесет и осем кв.м./, **3** (трета) категория, находящ се в с. Имренчево, общ. Велики Преслав, обл. Шумен, местност **“ЯСАЦИ”**, по кадастралната карта и кадастралните регистри на с. Имренчево, общ. Велики Преслав, обл. Шумен, одобрени със Заповед РД-18-1355/26.07.2018 г. на изпълнителен Директор на АГКК, при съседи: 32723.109.268., 32723.888.9901. Последното изменение на кадастралната карта и кадастралните регистри, засягащо поземления имот е със Заповед КД-14-5/02.02.2024 г.

2. Решението на Общинска служба по земеделие гр. Велики Преслав да бъде издадено след заплащане от страна на собственика Людмил Мирчев \_\_\_\_\_ общ. Велики Преслав на разликата в стойностите на имотите в размер на 79,00 лв. (седемдесет и девет лева)

3. Настоящото решение да се връчи служебно на ОСЗ – гр. Велики Преслав и се съобщи по реда на АПК на лицето Людмил Мирчев ]

Вносител: \_\_\_\_\_  
**ИНЖ. ЯНКО Й**  
**КМЕТ НА ОБЩИНА ВЕЛИКИ ПРЕСЛАВ**

Изготвил: \_\_\_\_\_

/ М. Иванов - юр \_\_\_\_\_ ики Преслав/





**О Б Щ И Н А В Е Л И К И П Р Е С Л А В**  
**О Б Щ И Н С К А А Д М И Н И С Т Р А Ц И Я**

**ДО**  
**ИНЖ. ЯНКО ЙОРДАНОВ**  
**КМЕТ НА ОБЩИНА ВЕЛИКИ ПРЕСЛАВ**

**С Т А Н О В И Щ Е**

От гл. спец. СДиОС Мерлин Хюсеинова

**Относно:** *Обезщетяване на собственика Людмил Мирчев с  
със земя по чл. 19 от ЗСПЗЗ от Общинския поземлен фонд.*

Във връзка с предложението от Общинска служба по земеделие – Велики Преслав на основание чл.19, ал.11от ППЗСПЗЗ пред общински съвет, за обезщетяване на собственика **Людмил Мирчев** със земеделска земя от Общинския поземлен фонд за следния имот в землището на с. Имренчево:

- Поземлен имот 32723.109.20, област Шумен, община Велики Преслав, с. Имренчево, м. ЯСАЦИ, вид собств. Стопанисвано от общината, вид територия Земеделска, категория 3, НТП Нива, площ 578 кв. м, стар номер 109020, Заповед за одобрение на КККР № **РД-18-1355/26.07.2018** г. на ИЗПЪЛНИТЕЛЕН ДИРЕКТОР НА АГКК, Заповед за изменение на КККР № **КД-14-5/02.02.2024** г. на ИЗПЪЛНИТЕЛЕН ДИРЕКТОР НА АГКК

Ви уведомявам, че след направена справка в *Публичния регистър на актуалните актове за имоти, частна общинска собственост и Регистрите на сключените договори от Община Велики Преслав* се установи, че за имота няма сключен договор за наем или аренда и има издаден Акт за частна общинска собственост № 1041/05.10.2010 г., съответно имота може да послужи за обезщетяване.

**Приложение:** Копие на акт за частна общинска собственост.

С уважение,  
**МЕРЛИН ХЮСЕИНОВА**  
гл. спец. СДиОС





РЕПУБЛИКА БЪЛГАРИЯ  
МИНИСТЕРСТВО НА РЕГИОНАЛНОТО РАЗВИТИЕ И БЛАГОУСТРОЙСТВОТО И МИНИСТЕРСТВО  
ВОСЪДИЕТО

ОБЩИНА ВЕЛИКИ П

УТВЪРЖДАВАМ: .....

КМЕТ НА ОБЩИНА:  
инж. Димо Петров Г

ОБЛАСТ ШУМЕН

Вписване по ЗС/ПВ  
Служба по вписванията:  
СЪДИЯ ПО ВПИСВАНИЯТА:

Вх. рег. № 1859 парт. 15912  
том 5 07-10-2010 г.  
п.д. № 7 -10-2010 г.

Съдия: .....

А К Т № 1041  
ЗА ЧАСТНА ОБЩИНСКА СОБСТВЕНОСТ

Регистър 901  
Досие 1041

1. ДАТА НА СЪСТАВЯНЕ	05.10.2010 г.
2. ПРАВНО ОСНОВАНИЕ	Чл.2, ал.1, т.1 от ЗОС, одобреното със Заповед № РД-27-121 от 13.11.2008 г. на Директора на Областна дирекция „Земеделие“ гр. Шумен Протоколно Решение № 3 от 05.11.2008 г. на назначената комисия по чл.19, ал.2 от ЗСПЗЗ и т. 32 от Приложение № 1 към Протоколното решение – Земи общинска собственост на основание чл.19, ал.1 ЗСПЗЗ (ДВ, бр.13 от 2007 г.) – землище Имренчево.
3. ВИД И ОПИСАНИЕ НА ИМОТА	Имот № 109020 с площ от 0,312 дка /триста и дванадесет м2/, начин на трайно ползване – нива, категория трета.
4. МЕСТОНАХОЖДЕНИЕ НА ИМОТА	Област Шумен, Община Велики Преслав, землището на с. Имренчево с ЕКТТЕ 32723, по картата на възстановената собственост на землището – местност „Ясаците“.
5. ГРАНИЦИ НА ИМОТА	При граници и съседи: Имот № 109109 – затревена нива; № 000268 – дърво на Държавата-МОСВ; № 109019 – нива и № 000228 - жил. територия на с. Имренчево.
6. ДАНЪЧНА ОЦЕНКА НА ИМОТА КЪМ МОМЕНТА НА УТВЪРЖДАВАНЕ НА АКТА:	48,20 лв.
7. СЪСОБСТВЕНИЦИ	Няма

8. НОМЕР И ДАТА НА СЪСТАВЕНИ  
ПО-РАНО АКТОВЕ

Няма

9. ПРЕДОСТАВЕНИ ПРАВА ЗА УПРАВЛЕНИЕ: Кмета на Община Велики Преслав на  
основание чл. 12, ал.5 от ЗОС.



10. АКТОСЪСТАВИТЕЛ: Иван Александров Калчев ( /  
Старши специалист служба „Общински имоти“:.....)

11. ЗАБЕЛЕЖКИ:



П0-174/07.06.2024г.

ДО  
НАЧАЛНИКА НА ОБЩИНСКА СЛУЖБА  
ПО ЗЕМЕДЕЛИЕ  
ГР. ВЕЛИКИ ПРЕСЛАВ

**ЗА Я В Л Е Н И Е**

ОТ

Людмил Мирчев

Адрес: гр. I

1

Уважаеми г-д Начаник,

Собственик съм на имот №32723.79.2 в землището на с. Имренчево по нотариален акт №150/21.08.2009 г., в който площта на имота е 4,799 дка, поради допуснатата явна фактическа грешка площта е станала 4,336 дка.

Моля за разликата от 0,463 дка да бъдат обезщетен по реда на Закона за стопанисване и ползване на земеделската земя.

Приложение: Копие от нотариален акт №150/21.08.2009 г.

С уважение, (

Дата: 07.06.2024  
гр. Велики Преслав





ПО-17-Ч-1 / 21.06.2024г

ДО  
НАЧАЛНИКА НА ОБЩИНСКА СЛУЖБА  
ПО ЗЕМЕДЕЛИЕ  
ГР. ВЕЛИКИ ПРЕСЛАВ

**ЗАЯВЛЕНИЕ**

от

Людмил Мирчев.

Адрес: гр. Варна, общ. Варна, общ. Варна, ул. „

Уважаеми г-д Начаник,

Получих Решение №13ЯФГ от 07.06.2024 г за определяне размера на полагащото ми се обезщетение в размер на 314 лв.

Във връзка с това, желая да бъда обезщетен със земя.

Л

С уважение,



Дата: 21.06.2024 г.  
гр. Велики Преслав

ВЯРНС  
ОРИГИН.







## СЛУЖБА ПО ГЕОДЕЗИЯ, КАРТОГРАФИЯ И КАДАСТЪР - ГР. ШУМЕН

9700, ПОЩЕНСКА КУТИЯ 35, Ул."СЪЕДИНЕНИЕ" №107, ет.5, 054/802812,  
shumen@cadastre.bg, БУЛСТАТ:130362903

### СКИЦА НА ПОЗЕМЛЕН ИМОТ № 15-668874-01.07.2024 г.

Поземлен имот с идентификатор **32723.109.20**

С. **Имренчево**, общ. **Велики Преслав**, обл. **Шумен**

По кадастралната карта и кадастралните регистри, одобрени със **Заповед РД-18-1355/26.07.2018 г.**  
на **ИЗПЪЛНИТЕЛЕН ДИРЕКТОР НА АГКК**

Последно изменение на кадастралната карта и кадастралните регистри, засягащо поземления имот е  
със **Заповед КД-14-5/02.02.2024 г.** на **ИЗПЪЛНИТЕЛЕН ДИРЕКТОР НА АГКК**

Адрес на поземления имот: **с. Имренчево, местност ЯСАЦИ**

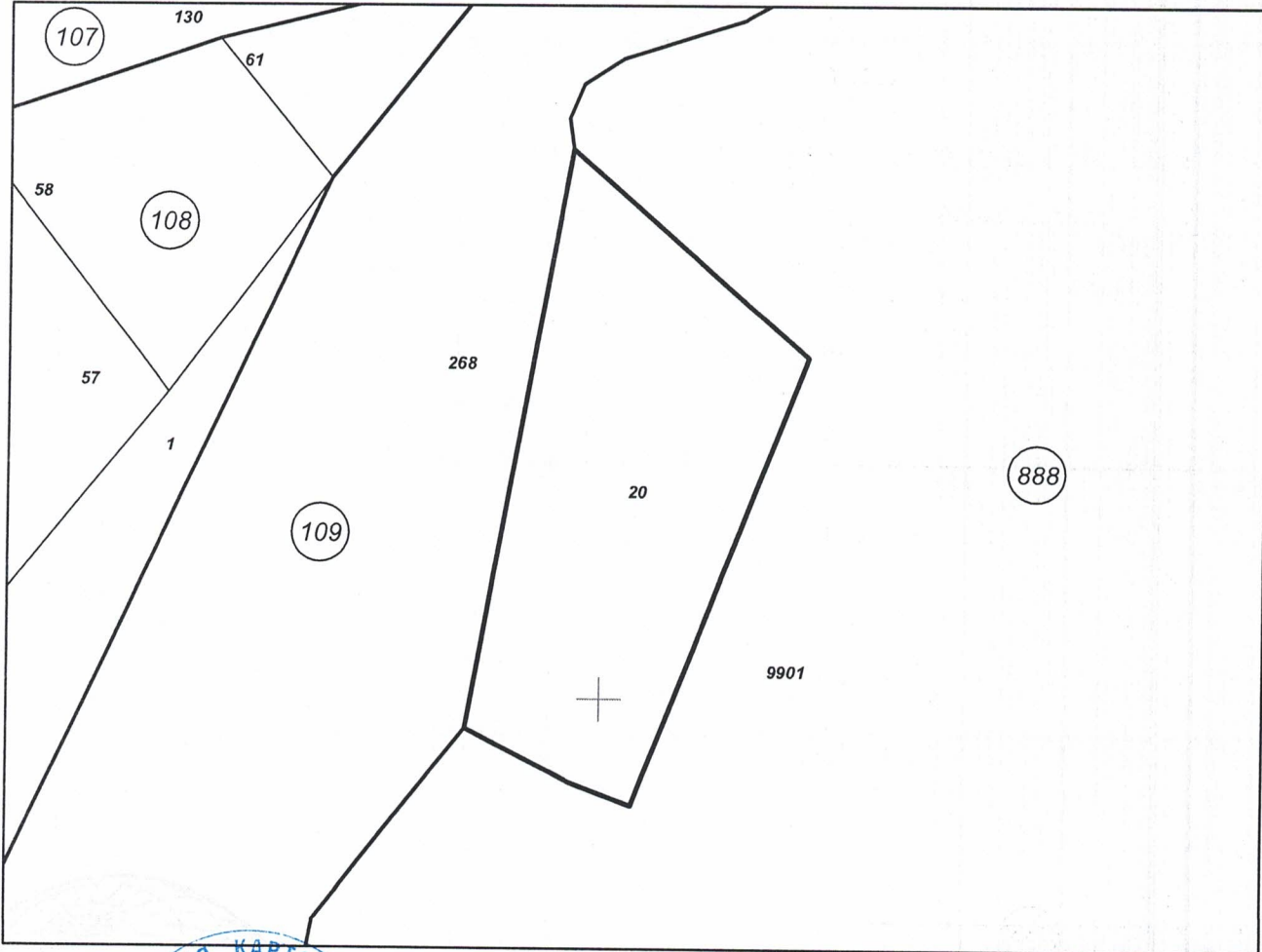
Площ: **578 кв. м**

Трайно предназначение на територията: **Земеделска**

Начин на трайно ползване: **Нива**

Категория на земята: **3**

Координатна система ККС2005



М 1:500



Скица №  
заявлени

124 г. издадена въз основа на  
57557-01.07.2024 г.

СОВА ПЕТРОВА ОСЗ Велики Преслав

Подписан с квалифициран електронен печат Geodesy Cartography  
and Cadastre Agency, E  
DN: C=BG, L=Sofia, O=Geodesy Cartography and Cadastre Agency,  
OID.2.5.4.97=NTRBG-130362903, CN=Geodesy Cartography and  
Cadastre Agency





Предишен идентификатор: **няма**  
Номер по предходен план: **109020**  
Съседни: **32723.109.268, 32723.888.9901**

Собственици по данни от КРНИ:

**1. ЗЕМИ ПО ЧЛ.19 ОТ ЗСПЗЗ**

площ 312 кв. м от правото на собственост

Решение на ПК по чл.14, ал.1, т.1 от ЗСПЗЗ (чл.18ж, ал.1 от ППЗСПЗЗ) за възстановяване на право на собственост в стари реални граници № 88 от 21.12.2001г., издаден от ПК ГР. ВЕЛИКИ ПРЕСЛАВ

Носители на други вещни права по данни от КРНИ:

**няма данни**

**Сгради, които попадат върху имота**

няма данни за сгради



Скица  
заявя

07.2024 г. издадена въз основа на  
01-357557-01.07.2024 г.

ТАНАСОВА ПЕТРОВА ОСЗ Велики Преслав





**РЕШЕНИЕ № 13ЯФГ**

по чл.19а, ал.4, м.1 от ЗСПЗЗ и чл.19, ал.8 от ППЗСПЗЗ  
за определяне правото на обезщетение на собствениците по  
реда на чл.10б, ал.1 от ЗСПЗЗ и във връзка с чл.53б от ЗКИР  
в землището на  
с. ИМРЕНЧЕВО, ЕКАТТЕ 32723, община ВЕЛИКИ ПРЕСЛАВ

Днес, 07.06.2024 г., общинската служба по земеделие в  
гр. ВЕЛИКИ ПРЕСЛАВ, община ВЕЛИКИ ПРЕСЛАВ, област ШУМЕНСКА е  
състав определен със заповед № РД-07-1-1 от 06.02.2024 г. на  
директора на ОДЗ и заповед № РД 46-178 от 29.05.2024 г. на  
Министъра на земеделието и храните чл.33, ал.6 от ЗСПЗЗ:

НАЧАЛНИК: ИВАЙЛО ВЪРВАНОВ

ЧЛЕНОВЕ:

1. НАДЕЖДА АТАНАСОВА  
3. ЖЕНИ ДИМИТРОВА

2. КРЕМЕНА ИВ.Г.  
4. СТОЯН ДИМИТРОВ

като разгледа преписка за обезщетяване вх.№ 17-4ПО от 07.06.2024г.  
на ЛЮДМИЛ МИРЧЕВ, на основание влязла в сила заповед на  
Началника на службата по геодезия картография и кадастър  
№ КД-14-17 от 26.03.2020 г., издадена на основание чл.53б, ал.5,  
м.1 във връзка с чл.51, ал.1 от ЗКИР

**РЕШИ:**

Определя на ЛЮДМИЛ МИРЧЕВ  
правото на обезщетение за признато, но невъзстановено право на  
собственост върху земеделски земи, както следва:

0.462 гка III кат. на основание заповед № КД-14-17 от 26.03.2020г.  
по чл.53б, ал.5, м.1 във връзка с чл.51, ал.1, м.3 от ЗКИР.  
от което:

За обезщетяване със земя и/или поименни компенсационни бонове:  
0.462 гка, III кат. х 680 лв./гка на стойност 314 лева  
0.462 гка обезщетение всичко на обща стойност 314 лева

Обезщетяването със земя и/или поименни компенсационни бонове  
ще се извърши въз основа на постъпило писмено искане в 14-дневен  
срок от получаването на това решение в ОСЗ и възможностите на  
общинския поземлен фонд.


Лицата, които не заявят писмено начина на обезщетение в  
посоления срок се обезщетяват с поименни компенсационни бонове.

*Мирчев Людмил*  
*Мирчев Росен* - 1 ср  
21.06.2024

ВЯРНО С  
ОРИГИНАЛА  
ВЕЛИКИ ПРЕСЛАВ

РЕШЕНИЕ № 13ЯОГ/07.06.2024 за право на обезщетение стр. 2

Решението се съобщава на заинтересованите лица по реда на ГПК и може да се обжалва по отношение стойността на съдебното обезщетение в 14-дневен срок чрез ОСВ пред Районния съд.



НАЧАЛНИК: \_\_\_\_\_

ЧЛЕНОВЕ:

- 1. \_\_\_\_\_
- 3. \_\_\_\_\_


ВЯРНО С  
ОРИГИНАЛ





РЕПУБЛИКА БЪЛГАРИЯ  
Министерство на земеделието и храните  
Областна дирекция "Земеделие" ШУМЕН  
Общинска служба по земеделие ВЕЛИКИПРЕСЛАВ

Изм. № 170-97-4-2 / 02.07.2024г.



ДО  
ОБЩИНСКИ СЪВЕТ  
НА ОБЩИНА ВЕЛИКИ ПРЕСЛАВ

ЧРЕЗ:  
КМЕТА НА ОБЩИНА  
ВЕЛИКИ ПРЕСЛАВ

ПРЕДЛОЖЕНИЕ

От Ивайло Димов - Началник на Общинска служба  
по „Земеделие” гр. Велики Преслав

УВАЖАЕМИ ОБЩИНСКИ СЪВЕТНИЦИ,  
УВАЖЯЕМИ ГОСПОДИН КМЕТ,

Съгласно чл.10 „б”, ал.1 от ЗСПЗЗ и във връзка чл.53б от Закона за кадастъра и имотния регистър /ЗКИР/, Общинска служба „Земеделие” гр. Велики Преслав прави предложение на основание чл.19, ал.11 от ППЗСПЗЗ пред Общинския съвет чрез Кмета на Общината за обезщетяване на собственика Людмил Мирчев .

адрес \_\_\_\_\_, с \_\_\_\_\_, с със земеделска земя от общинския поземлен фонд в землището на с. Имренчево.

I. След отстраняване на „явна фактическа грешка“ /ЯФГ/ по КККР в землището на с. Имренчево по Заповед №КД-14-17/26.03.2020 г. на изпълнителния директор на Агенция по геодезия, картография са засегнати следните имоти на собственика:

Имот №	Категория	НТП	Местност	Площ по документи в дка	Площ след отстр. на ЯФГ в дка	Площ за обещетение в дка
32723.79.2	III	Нива	САКАРДЖА	4,799	4,336	0,462
Общо:				4,799	4,336	0,462

Определянето на стойността на горните имоти, съгласно чл.36.ал.2 от ЗСПЗЗ, се извършва по реда на Наредба за реда за определяне на цени на земеселските земи /в сила от 05.06.1998 год, посл.изм. ДВ.9 от 30.01.2024 год, като са взети най-високите коефициенти за отстояние от регулация, основни пазари и път с трайна настилка. Определената стойност е както следва:

- за площ 0,462 дка, III – та категория, начална цена – 500 лв/дка, общи корекционни коефициенти – 1.36, стойността на имота - **314,00 /триста и четиринадесет/ лева**

Общинската служба по земеделие гр. Велики Преслав, като се съобразява с местоположението на имотите, категорията и засегнатата площ от ЯФГ, предлага собственика Людмил Мирчев Люцканов да бъде обезщетен със следните имоти от Общинския паземлен фонд /чл.19 от ЗСПЗЗ/:

- **Имот №32723.109.20** на площ от 0,578 дка, III категория, местност „Ясаци“ за който е определена стойност с програмен продукт FERMAO, катко следва: начална цена за имоти III – та категория – 500 лв/дка, общи корекционни коефициенти 1,36, стойността на имота – **393,00 /триста деведесет и три/ лева.**

Предвид гореизложеното, решението на ОСЗ Велики Преслав за обезщетение да бъде издадено след заплащане от страна на собственика на разликата в стойностите на имотите в размер на **79,00 /седемдесет и девет/ лева.**

- ПРИЛОЖЕНИЕ:1.Копие от Заявление Вх.№ ПО-17-4/07.06.2024 г.  
2. Копие от Решение № 13ЯФГ от 07.06.2024 г.  
3. Копие от Заявление Вх.№ ПО-17-4-1/21.06.2024 г.  
4. Копие от Заповед № КД-14-17 от 26.03.2020 г.  
5. Скица № 15-668874/01.07.2024 г.  
6. Протокол за формиране на средни цени в лева на дка от 01.07.2024 г  
7. Списък на имоти ДПФ  
8. Списък на имоти по чл.19

С уважение,

**ИВАЙЛО ДИМОВ**

Началник на

Общинска служба „Земеделие“ гр.Велики Преслав