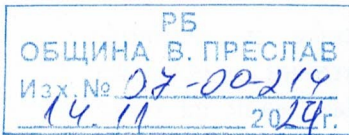





Водеща - Изграждане  
Закопана

г. 5



ОБЩИНА ВЕЛИКИ ПРЕСЛАВ  
ОБЩИНСКА АДМИНИСТРАЦИЯ



ДО  
ОБЩИНСКИ СЪВЕТ  
ВЕЛИКИ ПРЕСЛАВ

ДОКЛАДНА ЗАПИСКА  
ОТ

ИНЖ. ЯНКО ЙОРДАНОВ – КМЕТ НА ОБЩИНА ВЕЛИКИ ПРЕСЛАВ

**Относно:** Предложение от Началника на Общинска служба по земеделие – гр. Велики Преслав за обезщетяване със земи от общинския поземлен фонд.

**УВАЖАЕМА Г-ЖО ПРЕДСЕДАТЕЛ,  
УВАЖАЕМИ ДАМИ И ГОСПОДА ОБЩИНСКИ СЪВЕТНИЦИ,**

В деловодството на общинска администрация постъпи мотивирано предложение на основание чл. 45ж от ППЗСПЗЗ от Ивайло Димов - Началник на Общинска служба по „Земеделие“ гр. Велики Преслав, за обезщетяване на наследниците на Васил Каров бивш жител на с. Осмар, общ. Велики Преслав, със земеделска земя от Общинския поземлен фонд в землището на с. Осмар, признато с Решение № 15-ЯФГ от 30.09.2024 г. издадено от Общинска служба по земеделие гр. Велики Преслав, продиктувано от отстраняване на „явна фактическа грешка“ /ЯФГ/ по КККР в землището на с. Кочово съгласно Заповед № КД-14-22/31.03.2020 г. на изпълнителния директор на АГКК, с която е засегнат следния имот на собствениците:

Имот №	Категория	НТП	Местност	Площ по документи дка	Площ след отстраняване на ЯФГ дка	Площ за обезщетение дка	Забележка
54273.247.1	VI	Нива	КОСОРА	4.163	3.869	0,294	
54273.270.365	VI	Нива	КОСОРА	0,000	0,049	-0,049	Новообразуван имот след отстраняване на ЯФГ
Общо:				4.163	3,918	0,245	

Стойността на засегнатата площ е в размер на 62,00 лв. (шестдесет и два лева.), която е определена по реда на Наредба за реда за определяне на цените на земеделските земи (в сила от 05.06.1998 год, изм. ДВ брой 9 от 30.01.2024 год.

Явната фактическа грешка се отстранява от Агенцията по геодезия, картография и кадастър по заявление от заинтересовано лице или при установяването ѝ от службата по геодезия, картография и кадастър. Засегнатите лица се обезщетяват по реда на чл. 10б, ал. 1 от Закона за собствеността и ползването на земеделските земи или чл. 6 и § 8 от преходните и заключителните разпоредби на Закона за възстановяване на собствеността



върху горите и земите от горския фонд ( чл. 53б от Закона за кадастъра и имотния регистър ЗКИР).

Съгласно чл.10б, ал. 1 от ЗСПЗЗ, собствениците или техните наследници, притежавали земеделски земи преди образуването на трудовокооперативни земеделски стопанства или държавни земеделски стопанства, независимо от това, дали са били включени в тях или в други, образувани въз основа на тях, селскостопански организации, намиращи се в границите на урбанизираните територии (населени места) или извън тях и са застроени или върху тях са проведени мероприятия, които не позволяват възстановяване на собствеността, имат право на обезщетение по тяхно искане с равностойни земи от държавния или от общинския поземлен фонд и/или с поименни компенсационни бонове.

Когато лицата са поискали обезщетение с равностойни земи, обезщетяването е:

1. със земи от общинския поземлен фонд, определени от общинския съвет въз основа на мотивирано предложение на общинската служба по земеделие

2. със земи от държавния поземлен фонд - в останалите случаи.

Съгласно чл. 45ж. от ППЗСПЗЗ, Общинската служба по земеделие представя мотивирано искане до кмета на общината в случаите по § 27, ал. 2, т. 1, 2 и 3 от ПЗР на ЗИДЗСПЗЗ (ДВ, бр. 62 от 2010 г.). Към искането, за имот с признато право на възстановяване в стари реални съществуващи или възстановими граници с решение по чл. 18ж, ал. 1 на общинската служба по земеделие или със съдебно решение, се прилага скица-проект на имота, издадена от общинската служба по земеделие или от службата по геодезия, картография и кадастър, а според ал. 2 на същия член, Общинският съвет се произнася на първото си заседание след постъпване на искането по ал. 1 с решение за предоставяне на имотите в изпълнение на задължението си по § 27, ал. 2 от ПЗР на ЗИДЗСПЗЗ (ДВ, бр. 62 от 2010 г.). Решението се връчва по реда на Административно процесуалния кодекс на лицето по чл. 45д, ал. 2 и служебно - на общинската служба по земеделие.

От предоставените документи по административната преписката става ясно, че наследниците на Васил Каров бивш жител на с. Осмар, общ. Велики Преслав, желаят да бъдат обезщетени със земи от общинския поземлен фонд, а не с компенсационни бонове.

Когато лицата по чл.10б, ал.1 са поискали обезщетение с равностойни земи, обезщетяването е:

1. със земи от общинския поземлен фонд, определени от общинския съвет въз основа на мотивирано предложение на общинската служба по земеделие - когато земите, върху които собствеността не може да се възстанови поради обстоятелствата, посочени в ал. 1, са застроени с обекти, които са общинска собственост;

2. със земи от държавния поземлен фонд - в останалите случаи.

Общинската служба по земеделие гр. Велики Преслав, след като се е съобразила с местоположението на имота, категорията и засегнатата площ от явната фактическа грешка (ЯФГ), прави предложение наследниците на Васил Каров бивш жител на с. Осмар, общ. Велики Преслав да бъдат обезщетени със следния имот от Общинския поземлен фонд /чл. 19 от ЗСПЗЗ/, а именно:

- **ПОЗЕМЛЕН ИМОТ** с идентификатор 54273.307.80 с площ от 391 кв.м, 7 категория, местност „**КЪОСТЕРЛИК**“, НТП – **Изоставена нива**, за който имот е определена стойност в размер на 66,00 лв. (шестдесет и шест лева.)

Разликата в стойностите на имотите е в размер на 4,00 лв. (четири лева).

Определянето на стойностите на гореописания имот, съгласно чл. 36, ал. 2 от ЗСПЗЗ, се извършва по реда на Наредба за реда за определяне на цени на земеделските земи/ в сила от 05.06.1998 год., посл. Изм. ДВ. 55 от 07.07.2017 год., изм. ДВ брой 9 от 30.01.2024 год, като са взети най-високите коефициенти за отстояние от регулация, основни пазари и път с трайна настилка.

За гореописаният имот има издаден с акт за частна общинска собственост и не е обременен с тежести.

Във връзка с гореизложеното, предлагам на Общински съвет – Велики Преслав следния проект за решение:

### **Проект!**

На основание чл.21, ал.1, т.8 от ЗМСМА, чл.8, ал.1 и ал. 9, изр. второ от ЗОС, § 27, ал.2, т.1 от ПЗР на ЗСПЗЗ и чл. 45ж, ал. 2 от ППЗСПЗЗ, във връзка с влязло в сила Решение № 10-ЯФГ от 17.03.2023 г. на ОСЗ- гр. Велики Преслав, Общински съвет – Велики Преслав

### **РЕШИ:**

1. Предоставя за възстановяване на наследниците на Васил Каров бивш жител на с. Осмар, общ. Велики Преслав, следния недвижим имот от общинския поземлен фонд както следва:

- **ПОЗЕМЛЕН ИМОТ** с идентификатор № 54273.307.80 /петдесет и четири хиляди двеста седемдесет и три, точка, триста и седем, точка, осемдесет/, с трайно предназначение на територията: **Земеделска**, с начин на трайно ползване: **Изоставена нива**, целия с площ от 391 кв.м, / триста деветдесет и един кв.м./ 7 (седма) категория, находящ се в землището на с. Осмар, общ. Велики Преслав, обл. Шумен, местност **“КЪОСТЕРЛИК”**, по кадастралната карта и кадастралните регистри на с. Осмар, общ. Велики Преслав, обл. Шумен, одобрени със Заповед РД-18-1358/26.07.2018 г. на изпълнителен Директор на АГКК, при съседни: 54273.501.642, 54273.322.1, 54273.307.85, 54273.307.84 за който е определена стойност в размер на 66,00 лв. (шестдесет и шест лева)

2. Решението на Общинска служба по земеделие гр. Велики Преслав да бъде издадено след заплащане от страна на наследниците на Васил Каров бивш жител на с. Осмар, общ. Велики Преслав на разликата в стойностите на имотите в размер на 4,00 лв. (четири лева)

3. Настоящото решение да се връчи служебно на ОСЗ – гр. Велики Преслав и се съобщи по реда на АПК на наследниците на Васил Кръстев Каров бивш жител на с. Осмар, общ. Велики Преслав.

Вносител:  
**ИНЖ. ЯНКО ЙОРДА**  
**КМЕТ НА ОБЩИНА**

Заличено на основание  
чл. 4, § 2 и чл. 6, § 3 от  
Регламент (ЕС) 2016/679.



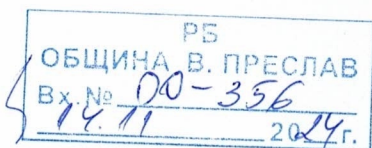
Изготвил:  
/ М. Иванов

Заличено на основание  
чл. 4, § 2 и чл. 6, § 3 от  
Регламент (ЕС) 2016/679.

и към ОбС – Велики Преслав/







ОБЩИНА ВЕЛИКИ ПРЕСЛАВ  
ОБЩИНСКА АДМИНИСТРАЦИЯ ВЕЛИКИ ПРЕСЛАВ

ДО  
ИНЖ. ЯНКО ЙОРДАНОВ  
КМЕТ НА ОБЩИНА ВЕЛИКИ ПРЕСЛАВ

СТАНОВИЩЕ  
от Мерлин Хюсеинова – гл. спец. СД и ОС

Относно: Обезщетяване на наследниците на Васил Каров, ЕГН  
земи по чл. 19 от ЗСПЗЗ от Общинския поземлен фонд

Във връзка с Предложение вх.№ 07-00-214/14.11.2024г. от Общинска служба по земеделие – Велики Преслав на основание чл.19, ал.11 от ППЗСПЗЗ до Общински съвет – Велики Преслав за обезщетяване на наследниците на Васил Каров със земеделска земя от Общинския поземлен фонд в землището на с. Осмар, а именно:

- Поземлен имот с идентификатор 54273.307.80 по КК на с. Осмар, местност „Кьостерлик“, категория – седма, НТП – „Изоставена нива“ с площ 391,00 кв.м., номер по предходен план – 307080,

Ви уведомявам, че след извършена проверка в регистъра на съставените актове за общинска собственост и регистрите на сключените договори от Община Велики Преслав се установи, че за имота няма сключени договори за наем или аренда и има съставен Акт за частна общинска собственост № 1730/23.01.2012г.

Становището ми е, че имота може да послужи за обезщетяване.

Изготвил,  
М. Хюсеин







РЕПУБЛИКА БЪЛГАРИЯ  
Министерство на земеделието и храните  
Областна дирекция "Земеделие" ШУМЕН  
Общинска служба по земеделие ВЕЛИКИ ПРЕСЛАВ

Изх. №

ДО  
ОБЩИНСКИ СЪВЕТ  
НА ОБЩИНА ВЕЛИКИ ПРЕСЛАВ

ЧРЕЗ:  
КМЕТА НА ОБЩИНА  
ВЕЛИКИ ПРЕСЛАВ

*Ивайло Димов*  
*05.11.*

РБ  
ОБЩИНА В. ПРЕСЛАВ  
Вх. № 24-00-433  
05.11 2024 г.

ОБЩИНСКИ СЪВЕТ  
В. Преслав  
Вх. № 372  
05.11 - 2024 г.

ПРЕДЛОЖЕНИЕ

От Ивайло Димов - Началник на Общинска служба  
по „Земеделие“ гр. Велики Преслав

УВАЖАЕМИ ОБЩИНСКИ СЪВЕТНИЦИ,  
УВАЖАЕМИ ГОСПОДИН КМЕТ,

Съгласно чл.10 „б“, ал.1 от ЗСПЗЗ и във връзка чл.53б от Закона за кадастъра и имотния регистър /ЗКИР/ и заявление с Вх.№ ПО-17-7-1/11.10.2024 г., Общинска служба „Земеделие“ гр. Велики Преслав прави предложение на основание чл. 19, ал. 11 от ППЗСПЗЗ пред Общинския съвет чрез кмета на Общината за обезщетяване на наследниците на Васил Каров по Удостоверение за наследници № АУ040372ОД/21.04.2024 г. със земеделска земя от Общинския поземлен фонд в землището на с. Осмар.

I. След отстраняване на “явна фактическа грешка” /ЯФГ/ по КККР в землището на с. Осмар по Заповед № КД-14-22/31.03.2020г. на изпълнителния директор на Агенция по геодезия, картография са засегнати следните имоти на собственика:

Имот №	Категория	НТП	Местност	Площ по документи дка	Площ след отстраняване на ЯФГ дка	Площ за обезщетение дка	Забележка
54273.247.1	VI	Нива	КОСОРА	4.163	3.869	0,294	
54273.270.365	VI	Нива	КОСОРА	0,000	0,049	-0,049	Новообразуван имот след отстраняване на ЯФГ
Общо:				4.163	3,918	0,245	





Определянето на стойността на горния имот, съгласно чл. 36, ал. 2 от ЗСПЗЗ, се извършва по реда на Наредба за реда за определяне на цените на земеделските земи /в сила от 05.06.1998г. посл. изм. ДВ брой 9 от 30.01.2024г., като са взети най-високите коефициенти за отстояние от регулация, основни пазари и път с трайна настилка.

Определената стойност е както следва:

- За площ 0,245 дка, VI-та категория, начална цена – 200 лв /дка, общи корекционни коефициенти – 1.27, стойността на имота **62,00 /шестдесет и два/ лева.**

Общинска служба по земеделие гр. Велики Преслав, като се съобразява с местоположението на имота, категорията и засегнатата площ от ЯФГ, предлага наследниците на Филю Филев да бъдат обезщетени със следния имот от Общинския поземлен фонд /чл. 19 от ЗСПЗЗ/:

- Имот № 54273.307.80 на площ от 0,391 дка, VII-ма категория, с НТП „изоставена нива“, местност „Кьостерлик“, за който е определена стойност с програмен продукт FERMAO, както следва: начална цена за имоти VII -ма категория – 130 лв/дка, общи корекционни коефициенти 1.31, стойността на имота – **66,00 /шестдесет и шест/ лева.**

Предвид гореизложеното, решението на ОСЗ Велики Преслав за обезщетение да бъде издадено след заплащане от страна на наследниците на Васил Кръстев Каров на разликата в стойностите на имотите в размер на **4,00 /четири/ лева.**

- ПРИЛОЖЕНИЕ: 1. Копие от Заявление № ПО-17-7/19.09.2024 г.  
2. Копие от Заявление № ПО- 17-7-1/11.10.2024 г.  
3. Копие от Удостоверение за наследници № АУ097228ОД/30.09.2024 г.  
4. Копие от Решение № 15-ЯФГ от 30.09.2024 г.  
5. Копие от Заповед № КД-14-22/31.03.2020 г  
6. Скица на ПИ № 15-1115474/01.11.2024 г.  
7. Регистър с имоти по чл.19 от ЗСПЗЗ за землище с. Осмар  
8. Регистър с имоти собственост на ДПФ за землище с. Осмар  
9. Протокол от 05.11.2024 г. за формиране на средни цени в лева на декар по категории в землището на с. Кочово, ЕКАТТЕ 39133.

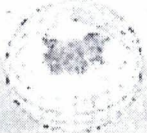


С уважение,

**ИВАЙЛО ДИМО**  
Началник на  
Общинска служба







# СЛУЖБА ПО ГЕОДЕЗИЯ, КАРТОГРАФИЯ И КАДАСТЪР - ГР. ШУМЕН

9700, ПОЩЕНСКА КУТИЯ 35, Ул."СЪЕДИНЕНИЕ" №107, ет.5, 054/802812,  
shumen@cadastre.bg, БУЛСТАТ:130362903

## СКИЦА НА ПОЗЕМЛЕН ИМОТ № 15-1115474-01.11.2024 г.

Поземлен имот с идентификатор **54273.307.80**

С. Осмар, общ. Велики Преслав, обл. Шумен

По кадастралната карта и кадастралните регистри, одобрени със Заповед РД-18-1358/26.07.2018 г.  
на **ИЗПЪЛНИТЕЛЕН ДИРЕКТОР НА АГКК**

Последно изменение на кадастралната карта и кадастралните регистри, засягащо поземления имот е от  
**11.04.2022 г.**

Адрес на поземления имот: с. Осмар, местност **КЪОСТЕРЛИК**

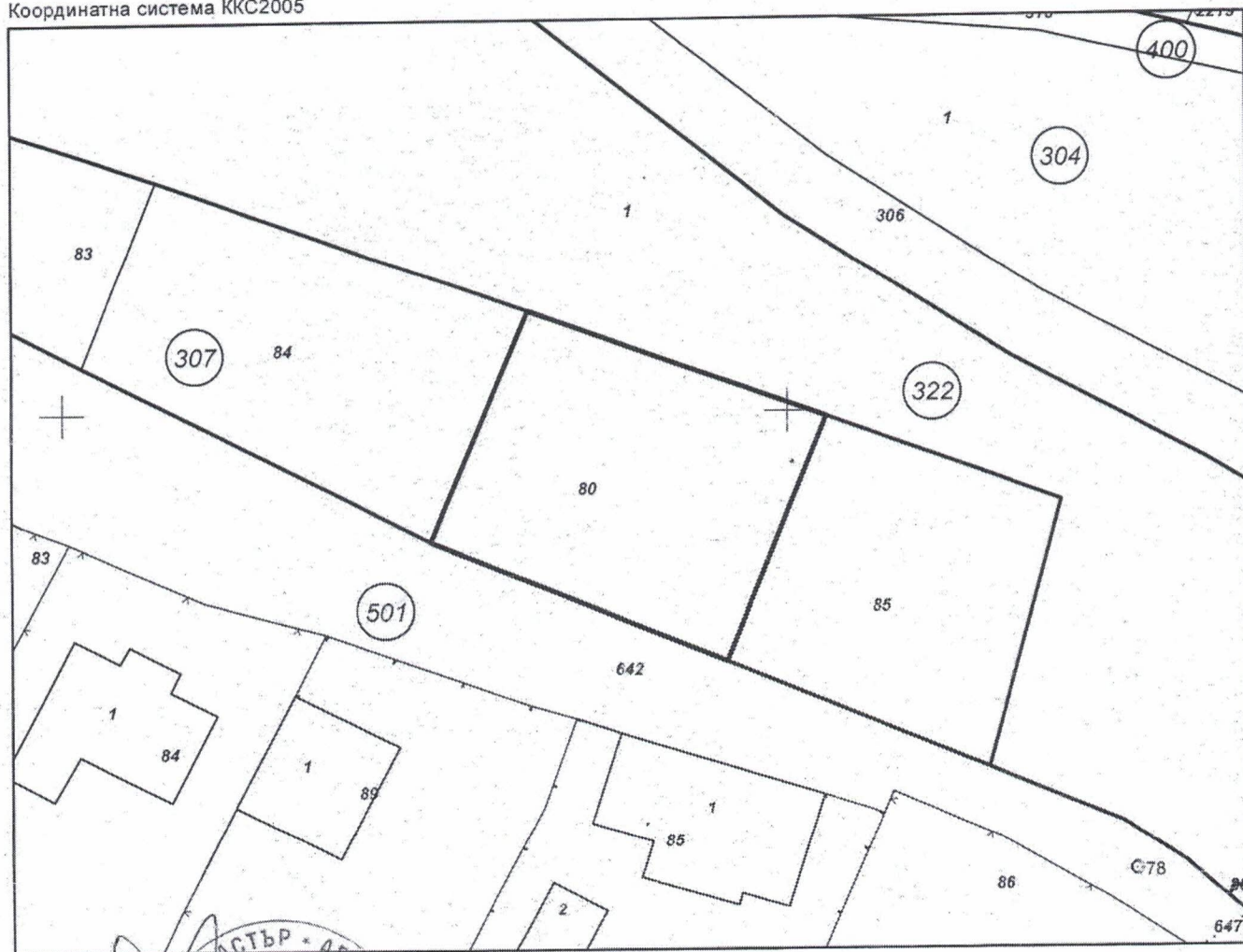
Площ: **391 кв. м**

Трайно предназначение на територията: **Земеделска**

Начин на трайно ползване: **Изоставена нива**

Категория на земята: **7**

Координатна система ККС2005



М 1:500

с  
С  
3:  
..  
адена въз основа на  
11.2024 г.

Подписан с квалифициран електронен печат Geodesy Cartography  
and Cadastre Agency, E  
DN: C=BG, L=Sofia, O=Geodesy Cartography and Cadastre Agency,  
OID.2.5.4.97=NTRBG-130362903, CN=Geodesy Cartography and  
Cadastre Agency

ванова Владимирова ОЗЛ Велики Преслав





Предишен идентификатор: няма  
Номер по предходен план: 307080  
Съседни: 54273.501.642, 54273.322.1, 54273.307.85, 54273.307.84

Собственици по данни от КРНИ:

**1. ЗЕМИ ПО ЧЛ.19 ОТ ЗСПЗЗ**

площ 440 кв. м от правото на собственост

Решение на ПК по чл. 14, ал. 1, т. 1 от ЗСПЗЗ (чл. 18ж, ал. 1 от ППЗСПЗЗ) за възстановяване на право на собственост в стари реални граници № 91 от 21.12.2001г., издаден от ПК ГР. ВЕЛИКИ ПРЕСЛАВ

Носители на други вещни права по данни от КРНИ:  
няма данни

Сгради, които попадат върху имота  
няма данни за сгради

къз основа на  
г.

Л Велики Преслав

Ск  
за  
...







РЕПУБЛИКА БЪЛГАРИЯ  
МИНИСТЕРСТВО НА РЕГИОНАЛНОТО РАЗВИТИЕ И БЛАГОУСТРОЙСТВОТО И МИНИСТЕРСТВО  
НА ПРАВОСЪДИЕТО

ОБЩИНА ВЕЛИ

ОБЛАСТ ШУМЕН

УТВЪРЖДАВАМ

Вписване по ЗС/ПВ

Служба по вписванията:

КМЕТ НА ОБЩ

СЪДИЯ ПО ВПИСВАНИЯТА:

Александър Горчев

.....*Т. Христова*.....  
Вх. рег. № 206 парт. 35689  
том 1 № 81 от 26-01-2012 г.  
н.д. №: 2012 г.

Съде

.....

А К Т № 1730  
ЗА ЧАСТНА ОБЩИНСКА СОБСТВЕНОСТ



Регистър 1538

Досие 1730

1. ДАТА НА СЪСТАВЯНЕ	23.01.2012 г.
2. ПРАВНО ОСНОВАНИЕ	Чл.2, ал.1, т.1 от ЗОС, одобреното със Заповед № РД-27-121 от 13.11.2008 г. на Директора на Областна дирекция „Земеделие“ гр. Шумен Протоколно Решение № 3 от 05.11.2008 г. на назначената комисия по чл.19, ал.2 от ЗСПЗЗ и т. 78 от Приложение № 1 към Раздел I, т.1 от Протоколното решение – земи общинска собственост на основание чл.19, ал.1 от ЗСПЗЗ – земи във възстановими стари реални граници – землище с. Осмар и скица № К01092/18.01.2012 г.
3. ВИД И ОПИСАНИЕ НА ИМОТА	Поземлен имот № 307080 /три, нула, седем, нула, осем, нула/ с площ от 0,440 дка /нула дка, четиристотин и четиридесет м2/, начин на трайно ползване – изоставена нива, категория - седма в землището на с. Осмар.
4. МЕСТОНАХОЖДЕНИЕ НА ИМОТА	Област Шумен, Община Велики Преслав, землище на с. Осмар с ЕКАТТЕ 54273, имот № 307080 по Картата на възстановената собственост на землището на селото, местност „Кьостерлик“.
5. ГРАНИЦИ НА ИМОТА	При граници и съседни: Имоти с №№ 307085, 322001, 307084 и 000298.
6. ДАНЪЧНА ОЦЕНКА НА ИМОТА КЪМ МОМЕНТА НА УТВЪРЖДАВАНЕ НА АКТА:	25.30 лв.
7. СЪСОБСТВЕНИЦИ	Няма



8. НОМЕР И ДАТА НА СЪСТАВЕНИ  
ПО-РАНО АКТОВЕ

Няма

9. ПРЕДОСТАВЕНИ ПРАВА ЗА УПРАВЛЕНИЕ: Кмета на Община Велики Преслав на  
основание чл. 12, ал.5 от ЗОС.

10. АКТОСЪСТАВИТЕЛ: Иван Александров  
Старши специалист служба „Общинск

11. ЗАБЕЛЕЖКИ:



Д.О

№ 17-7/19.09.2022

НАЗАЛНИКА НА

Общ. служба по земеделие

г. В. Треслав

# ЗАЯВЛЕНИЕ

от Тараскив  
ВГН

Тараскевов

г. Шумер гл. "

г.л. 0889

Уважаеми господин НАЗАЛНИК,  
Собственик съм на имот с № 54273.247.1  
по наследство от Васил, Каров.

Имотът по решение № 1-0/30.09.1998г.  
е с площ от 4,163 дка, но поради добърснати  
Ф.Ф.Г. площта е 3,869 дка.

Моля за разликата от 0,245 дка  
да бъде обезщетена по редът на закона  
за съотнаисване и поправка на земеделс-  
ката земя.

Приложение:

- 1) удостоверение за наследство
- 2) решение

с уважение:

19.09.2022г.

г. В. Треслав



90-14-7-1 / 11.10.2024

До  
наследника на ОС земеделски  
гр. В. Тресна в

# ЗАЯВЛЕНИЕ

от Тарасев, Тарасево

гр. Шумен  
като наследник на Васил,

Уважаем г-н наследник  
по мое решение № 15 ЯФГ от 30.09.2024  
във връзка с това моля да бъде обявен  
тея с земл.

С уважение:

ОС

11.10.2024 г





**РЕШЕНИЕ № 15ЯФГ**

по чл.19а, ал.4, т.1 от ЗСПЗЗ и чл.19, ал.8 от ППЗСПЗЗ  
за определяне правото на обезщетение на собствениците по  
реда на чл.106, ал.1 от ЗСПЗЗ и във връзка с чл.536 от ЗКИР  
в землището на  
с. ОСМАР, ЕКАТТЕ 54273, община ВЕЛИКИ ПРЕСЛАВ

Днес, 30.09.2024 г., общинската служба по земеделие в  
гр. ВЕЛИКИ ПРЕСЛАВ, община ВЕЛИКИ ПРЕСЛАВ, област ШУМЕНСКА е  
състав определен със заповей № РД-07-1-1 от 06.02.2024 г. на  
директора на ОДЗ и заповей № РД 46-178 от 29.05.2024 г. на  
Министъра на земеделието и храните чл.33, ал.6 от ЗСПЗЗ:

НАЧАЛНИК: ИВАЙЛО И ДИМОВ

ЧЛЕНОВЕ:

1. НАДЕЖДА
3. ЖЕНИ ДИМ

ВЛАДИМИРОВА  
ОВ ЧАНЕВ

както разглежда преписка за обезщетяване вх.№ 4076ЯГ от 30.09.2024г.  
на наследниците на ВАСИЛ на основание влязла в сила  
заповей на Началника на службата по геодезия картография и  
кадастър № КД-14-22 от 31.03.2020 г., издадена на основание  
чл.536, ал.5, т.1 във връзка с чл.51, ал.1 от ЗКИР

**РЕШИ:**

Определя на наследниците на ВАСИЛ АРОВ, бивш жител  
на с. ОСМАР, общ. ВЕЛИКИ ПРЕСЛАВ правото на обезщетение за  
признато, но невъзстановено право на собственост върху земеделски  
земи, както следва:

0.245 гка VI кат. на основание заповей № КД-14-22 от 31.03.2020 г.  
по чл.536, ал.5, т.1 във връзка с чл.51, ал.1, т.3 от ЗКИР.  
от кошто:

За обезщетяване със земя и/или поименни компенсационни бонове:

- 0.245 гка, VI кат. x 254 лв./гка на стойност 62 лева
- 0.245 гка обезщетение всичко на обща стойност 62 лева

Обезщетяването със земя и/или поименни компенсационни бонове  
ще се извърши въз основа на постъпило писмено искане в 14-дневен  
срок от получаването на това решение в ОСЗ и възможностите на  
общинския поземлен фонд.

Лицата, кошто не заявят писмено начина на обезщетение в  
посочения срок се обезщетяват с поименни компенсационни бонове.

Решението се съобщава на заинтересованите  
и може да се обжалва по отношение стойността  
в 14-дневен срок чрез ОСЗ през Районния

НАЧАЛНИ