



Водеща - стипуризма  
Законодот

Т. 16

## ОБЩИНСКИ СЪВЕТ - ВЕЛИКИ ПРЕСЛАВ

ДО  
ЧЛЕНОВЕТЕ  
НА ОБЩИНСКИ СЪВЕТ  
ВЕЛИКИ ПРЕСЛАВ

ОБЩИНСКИ СЪВЕТ

В. Преслав

Вх. №

399

11.12.

2024.

### ДОКЛАДНА ЗАПИСКА

от

Анелия Асенова - Председател на Общински съвет – Велики Преслав

ОТНОСНО: Предоставяне на имоти - полски пътища, попадащи в масивите за ползване, по цена и размер на средното годишно рентно плащане за съответното землище за стопанската 2024-2025 година, съгласно Закона за собствеността и ползването на земеделските земи (ЗСПЗЗ)

### УВАЖАЕМИ ДАМИ И ГОСПОДА ОБЩИНСКИ СЪВЕТНИЦИ,

В деловодството на Общински съвет - Велики Преслав е постъпило Искане от Едвин Хасан – директор на Областна дирекция „Земеделие“ - Шумен (Вх. № 390 от 27.11.2024 г.). Искането е за предоставяне за ползване на собственици и ползватели на земеделски земи, участващи в споразумения за създаване на масиви в землищата по населени места в Община Велики Преслав – полски пътища включени в заповедите на Директора на ОД „Земеделие“ – Шумен издадени по реда на чл. 37в, ал. 4 от ЗСПЗЗ за землищата на община Велики Преслав по цена и размер на средното рентно плащане за съответното землище. Към искането са приложени 92 бр. заявления на земеделски стопани и ЮЛ входирани при Общинска служба „Земеделие“ – Велики Преслав.

По официални публични данни оповестени на страницата на ОД „Земеделие“ – Шумен, размерът на средното годишно рентно плащане за землищата на община Велики Преслав със сключени и одобрени със Заповед доброволни споразумения по чл. 37в, ал. 4 от Закона за собствеността и ползването на земеделските земи (ЗСПЗЗ) за стопанската 2024-2025 година е както следва:

1. Землище гр. Велики Преслав – 31, 00 лв./дка
2. Землище с. Драгоево – 30, 00 лв./дка
3. Землище с. Златар – 39, 00 лв./дка
4. Землище с. Имренчево – 32, 00 лв./дка
5. Землище с. Кочово – 43, 00 лв./дка
6. Землище с. Миланово – 38, 00 лв./дка
7. Землище с. Мокреш – 30, 00 лв./дка
8. Землище с. Мостич – 34, 00 лв./дка
9. Землище с. Осмар – 30, 00 лв./дка
10. Землище с. Суха река – 38, 00 лв./дка
11. Землище с. Троица – 43, 00 лв./дка

За землище с. Хан Крум няма подадени заявления.

За сравнение Ви предоставям информация относно размерът на средното годишно рентно плащане за землищата на община Велики Преслав за стопанската 2023-2024 година (Решение № 52 по Протокол № 4 от 23.01.2024 г. на Общински съвет – Велики Преслав):

1. Землище с. Осмар – 50,00 лв./дка
2. Землище с. Троица – 50,00 лв./дка
3. Землище с. Кочово – 50,00 лв./дка
4. Землище гр. Велики Преслав – 50,00 лв./дка
5. Землище с. Мокреш – 50,00 лв./дка
6. Землище с. Миланово – 50,00 лв./дка
7. Землище с. Мостич – 50,00 лв./дка
8. Землище с. Имренчево – 50,00 лв./дка
9. Землище с. Драгоево – 50,00 лв./дка
10. Землище с. Златар – 50,00 лв./дка
11. Землище с. Суха река – 50,00 лв./дка

Съгласно чл. 37в, ал. 16 от ЗСПЗЗ, Директорът на областната дирекция „Земеделие“ след влизането в сила на заповедта по ал. 4 подава искане до общинския съвет за предоставяне на имотите - полски пътища, попадащи в масивите за ползване, по цена в размер на средното годишно рентно плащане за землището. Общинският съвет приема решение в едномесечен срок от подаване на искането. В 7-дневен срок от влизането в сила на решението кметът издава заповед, която се публикува на интернет страницата на общината. В едномесечен срок от издаване на заповедта ползвателите внасят по банкова сметка на общината сумата за определените за ползване полски пътища и сключват договори за съответната стопанска година с кмета на общината. Когато в едномесечен срок от искането общинският съвет не е приел решение, директорът на областната дирекция „Земеделие“ определя със заповед цена на имотите - полски пътища, в размер на средното годишно рентно плащане за землището. Заповедта се обявява в кметството и в сградата на общинската служба по земеделие и се публикува на интернет страницата на общината и на съответната областна дирекция „Земеделие“. Въз основа на заповедта ползвателите внасят сумата по банкова сметка на общината в едномесечен срок от издаването ѝ.

Ползвателите, на които са предоставени полските пътища, осигуряват достъп до имотите, декларирани и заявени за ползване в реални граници през следващата стопанска година.

Във връзка с гореизложеното предлагам на вниманието на Общински съвет – Велики Преслав да приеме следния проект за решение:

**Проект!**

**На основание чл. 21, ал. 1, т. 8 и чл. 27, ал. 4 и 5 от ЗМСМА, във връзка чл. 37в, ал. 16 от ЗСПЗЗ Общинският съвет – Велики Преслав**

### **РЕШИ:**

1. Дава съгласие да се предоставят за ползване имоти - полски пътища, попадащи в масивите за ползване съгласно подписаното между собствениците и/или ползвателите споразумение за създаване на масиви за ползване с площ подробно описани в списък на имотите, издаден от Директора на ОД „Земеделие“ – Шумен, по чл. 37в, ал. 4 от ЗСПЗЗ за землищата в община Велики Преслав.

2. Определя наемна цена за един декар в **размер на средното годишно рентно плащане за съответното землище** в община Велики Преслав за стопанската 2024-2025 година както следва:

- Землище гр. Велики Преслав – 31, 00 (тридесет и един) лв. на декар, съгласно Заповед № РД-04-108/20.11.2024 г. на Директора на ОД „Земеделие“ – Шумен
- Землище с. Драгоево – 30, 00 (тридесет) лв. на декар, съгласно Заповед № ПО-09-995-4/21.11.2024 г. на Директора на ОД „Земеделие“ – Шумен



- Землище с. Златар – 39, 00 (тридесет и девет) лв. на декар, съгласно Заповед РД-04-107/ 20.11.2024 г. на Директора на ОД „Земеделие“ – Шумен
- Землище с. Имренчево – 32, 00 (тридесет и два) лв. на декар, съгласно Заповед ПО-09-999-3/20.11.2024 г. на Директора на ОД „Земеделие“ – Шумен
- Землище с. Кочово – 43, 00 (четиридесет и три) лв. на декар, съгласно Заповед ПО-09-1022-3/20.11.2024 г. на Директора на ОД „Земеделие“ – Шумен
- Землище с. Миланово – 38, 00 (тридесет и осем) лв. на декар, съгласно Заповед ПО-09-998-3/27.11.2024 г. на Директора на ОД „Земеделие“ – Шумен
- Землище с. Мокреш – 30, 00 (тридесет) лв. на декар, съгласно Заповед ПО-09-997-3/27.11.2024 г. на Директора на ОД „Земеделие“ – Шумен
- Землище с. Мостич – 34, 00 (тридесет и четири) лв. на декар, съгласно Заповед ПО-09-996-3/27.11.2024 г. на Директора на ОД „Земеделие“ – Шумен
- Землище с. Осмар – 30, 00 (тридесет) лв. на декар, съгласно Заповед ПО-09-1023-3/27.11.2024 г. на Директора на ОД „Земеделие“ – Шумен
- Землище с. Суха река – 38, 00 (тридесет и осем) лв. на декар, съгласно Заповед № ПО-09-984-3/20.11.2024 г. на Директора на ОД „Земеделие“ – Шумен
- Землище с. Троица – 43, 00 (четиридесет и три) лв. на декар, съгласно Заповед ПО-09-1024-3/27.11.2024 г. на Директора на ОД „Земеделие“ – Шумен

3. Възлага на Кмета на община Велики Преслав в 7 (седем) дневен срок от влизането в сила на решението да издаде заповед за предоставяне на ползвателите за стопанската 2024-2025 година на имотите – полски пътища, попадащи в масивите за ползване, включени в заповедите на директора на ОД „Земеделие“ – Шумен, издадени по реда на чл. 37в, ал. 4 от ЗСПЗЗ за посочените землища, която да се публикува на интернет страницата на общината.

4. Възлага на Кмета на община Велики Преслав да сключи Договор за ползване на проектираните в плана за земеразделяне при община Велики Преслав полски пътища съобразно искането на съответните ползватели, след заплащане на цената за 1 дка определена по т. 2 от настоящото решение.

**ПРИЛОЖЕНИЕ:** 11 бр. Заповеди на Директора на ОД „Земеделие“ гр.Шумен.

**Вносител,**

**АНЕЛИЯ АСЕН**

Председател на

Общински съвет

Заличено на основание  
чл. 4, § 2 и чл. 6, § 3 от  
Регламент (ЕС) 2016/679.

Община Велики Преслав







РЕПУБЛИКА БЪЛГАРИЯ  
Министерство на земеделието и храните  
Областна дирекция "Земеделие" ШУМЕН

ДО  
ОБЩИНСКИ СЪВЕТ  
ПРИ ОБЩИНА ВЕЛИКИ ПРЕСЛАВ

ОБЩИНСКИ СЪВЕТ  
В. Преслав  
Вх. № 390  
27.11.2024 г.

## И С К А Н Е

от

Едвин Хасан – директор на Областна дирекция „Земеделие“ Шумен

УВАЖАЕМИ ДАМИ И ГОСПОДА,

Редта за предоставене на полските пътища и наемната им цена са уредени в разпоредбата на чл. 37в, ал. 16, от ЗСПЗЗ, като Директорът на ОД „Земеделие“ гр. Шумен подава искане до Общински съвет за предоставяне на имотите, полски пътища попадащи в масивите за ползване, по цена и размер на средното годишно рентно плащане в землището. Общинският съвет приема Решение в едномесечен срок от подаването на искането. В седем дневен срок от влизане в сила на решението кметът на Общината издава Заповед, която се публикува на интернет страницата на общината. В едномесечен срок от издаване на заповедта ползвателите внасят по банкова сметка на общината сумата за определените за ползване полски пътища и сключват договори за съответната стопанска година с кмета на общината. Когато в едномесечен срок от искането общинският съвет не е приел решение, директорът на областната дирекция „Земеделие“ определя със заповед цена на имотите - полски пътища, в размер на средното годишно рентно плащане за землището. Заповедта се обявява в кметството и в сградата на общинската служба по земеделие и се публикува на интернет страницата на общината и на съответната областна дирекция „Земеделие“. Въз основа на заповедта ползвателите внасят сумата по банкова сметка на общината в едномесечен срок от издаването и.

По официални публични данни оповестени на страницата на ОД „Земеделие“ Шумен, размера на средното годишно рентно плащане за стоп. 2023 г. – 2024 г. за землищата на община Велики Преслав със сключени и одобрени със Заповед доброволни споразумения по чл. 37в, от ЗСПЗЗ за стопанската 2024 г. – 2025 г. е както следва:

1. Землище гр. Велики Преслав – 31 лв.

п. код 9700, град Шумен, адрес бул. "Славянски" № 17, факс 054/877106, 800415,

E-mail [odzg\\_shumen@mzh.government.bg](mailto:odzg_shumen@mzh.government.bg)


2. Землище с. Драгоево – 30 лв.
3. Землище с. Златар – 39 лв.
4. Землище с. Имренчево – 32 лв.
5. Землище с. Кочово – 43 лв.
6. Землище с. Миланово – 38 лв.
7. Землище с. Мокреш – 30 лв.
8. Землище с. Мостич – 34 лв.
9. Землище с. Осмар – 30 лв.
10. Землище с. Суха река – 38 лв.
11. Землище с. Троица – 43 лв.

Приложено, изпращама Ви 92 бр. заявления на земеделските стопани и ЮЛ входирани при ОСЗ Велики Преслав необходими за идентифициране на ползвателите и определяне на цената от общински съвет при Община Велики Преслав за имотите - полски пътища подробно описани в Регистър на заявленията по чл. 37в, ал. 16 от ЗСПЗЗ за стоп. 2024 г. - 2025 г.

Моля, като компетентен орган на основание чл. 21, ал. 1, т. 8 от ЗМСМА и чл. 37в, ал. 16 от ЗСПЗЗ да издадете административен акт - Решение в която да се определи цената на имотите - полски пътища при Община Велики Преслав, като същевременно възложите на Кмета на Община Велики Преслав да сключи Договор за ползване на проектираните в плана за земеразделяне при Община Велики Преслав полски пътища съобразно искането на съответните ползватели, след заплащане на цената за 1 дка. определена на страницата на ОД „Земеделие“ Шумен относима на размера на средното годишно рентно плащане за стоп. 2023 г.-2024 г. за землищата на Община Велики Преслав.

**Приложение:** 92бр. заявления на земеделските стопани и ЮЛ входираны заявления при ОСЗ Велики Преслав.

Едвин Хасан (Директор)  
26.11.2024г. 17:07ч.  
ОДЗ-Шумен



Електронният подпис се намира в отделен файл с название signature.txt.p7s

п. код 9700, град Шумен, адрес бул. "Славянки" № 17, факс 054/877106, 800415.

E-mail odzg\_shumen@mzh.government.bg



## ЗАПОВЕД

№ PL-04-108/20.11.2024г.

На основание чл. 37в, ал. 4 от Закона за собствеността и ползването на земеделски земи (ЗСПЗЗ) и чл. 75а, ал. 1, т. 1 от Правилника за прилагане на Закона за собствеността и ползването на земеделските земи (ППЗСПЗЗ), доклад с вх. № ПО-09-1021-2 /14.11.2024 г. от комисията по чл. 37в, ал. 1 от ЗСПЗЗ, определена със Заповед № ПО-09-765 от 31.7.2024 г. на директора на Областна дирекция "Земеделие" - ШУМЕН и споразумение с вх. № ПО-09-1021/25.9.2024 г. за землището на гр. ВЕЛИКИ ПРЕСЛАВ, ЕКАТТЕ 58222, община ВЕЛИКИ ПРЕСЛАВ, област ШУМЕН.

### ОДОБРЯВАМ:

1. Споразумение за разпределение на масивите за ползване на земеделски земи с вх. № ПО-09-1021/25.9.2024 г. г., сключено за стопанската 2024/2025 година за землището на гр. ВЕЛИКИ ПРЕСЛАВ, ЕКАТТЕ 58222, община ВЕЛИКИ ПРЕСЛАВ, област ШУМЕН, представено с доклад вх. № ПО-09-1021-2 /14.11.2024 г. на комисията по чл. 37в, ал. 1 от ЗСПЗЗ, определена със Заповед № ПО-09-765 от 31.7.2024 г. на директора на Областна дирекция "Земеделие" – ШУМЕН, ведно с картата на масивите за ползване и на регистър към нея, изготвени на основание чл. 74, ал. 1 от ППЗСПЗЗ.

Сключеното споразумение е подписано от всички собственици и/или ползватели 24 броя, допуснати до участие в процедурата и обхваща цялата площ от в размер на 22896,401 дка, определена за създаване на масиви за ползване в землището.

2. Масивите за ползване на обработваеми земи (НТП орна земя) в землището на гр. ВЕЛИКИ ПРЕСЛАВ, разпределени между ползвателите, съобразно представеното споразумение, включително разпределенияте в границите на масивите имоти по чл. 37в, ал. 3, т. 2 от ЗСПЗЗ.

Задължените лица, на които с настоящата заповед са определени суми за внасяне, на основание чл. 37в, ал. 7 от ЗСПЗЗ следва да внесат по бюджетна банкова сметка на Областна дирекция "Земеделие" – ШУМЕН за стопанската 2024/2025 година сума в размер на средното годишно рентно плащане за землището в срок до три месеца от публикуване на заповедта по чл. 37в, ал. 4 от ЗСПЗЗ. Банкова сметка: IBAN BG48UNCR70003319710328, Банка "УниКредит Булбанк" АД, както следва:

Задължени лица по чл. 37в, ал.7 от ЗСПЗЗ три имена / наименование на юридическо лице	Площ дка	Средно год. рентно плащане лв.	Сума за внасяне лв.
"АГРИ ХОЛДИНГ" ЕООД	3,759	31,00	116,53
"АГРИКОРН СТАР" ЕАД	19,405	31,00	601,56
"МЕГС ФАРМ" ЕООД	1,015	31,00	31,46
АГРОДИМЕКСООД	70,398	31,00	2 182,34



АНОНА ТРЕЙД ЕООД	16,702	31,00	517,76
БАНЧЕВ-90 ООД	2,560	31,00	79,36
БУЛ ЕМ КОМЕРС ЕООД	8,118	31,00	251,66
ГРЕЙН ИМПЕКС ЕООД	9,830	31,00	304,73
ГРУВЪР ЕООД	271,743	31,00	8 424,03
КООПНАПРЕДЪК	254,368	31,00	7 885,41
Кристера Агро ЕООД	151,487	31,00	4 696,10
МОМЧИЛ КИРИЛОВ НИКОЛАЕВ	7,314	31,00	226,73
МЮХСИН ФЕИМ СЮЛЕЙМАН	5,625	31,00	174,38
САНДОС ЕООД	7,832	31,00	242,79

За задължените лица, които не са заплатили сумите по чл. 37в, ал. 7 съгласно настоящата заповед, директорът на ОДЗ – ШУМЕН следва да издаде заповед за заплащане на трикратния размер на средното годишно рентно плащане за землището. В 7-дневен срок от получаване на заповедта задължените лица трябва да преведат сумите по посочената в заповедта сметка.

На основание чл. 37в, ал. 5 от ЗСПЗЗ, във връзка с чл. 75а, ал. 2 от ППЗСПЗЗ настоящата заповед, картата на масивите за ползване, ведно с окончателния регистър по чл. 74, ал. 1 от ППЗСПЗЗ, следва да се обявят в кметството и в сградата на общинската служба по земеделие и да се публикуват на интернет страницата на общината и на Областна дирекция "Земеделие" – ШУМЕН

Настоящата заповед може да бъде обжалвана пред районния съд в 14-дневен срок от обявяването ѝ, съгласно чл. 37в, ал. 5 от ЗСПЗЗ.

Съгласно чл. 37в, ал. 6 от ЗСПЗЗ, обжалването на заповедта не спира нейното изпълнение.

Контрол по изпълнение на заповедта ще упражнявам лично.

Настоящата заповед да се сведе до знанието на всички длъжностни лица за сведение и изпълнение.

Едвин Хасан (Дир)  
20.11.2024г. 10:4С  
ОДЗ-Шумен



Електронният подпис се намира в отделен файл с название signature.txt.p7s



РЕПУБЛИКА БЪЛГАРИЯ  
Министерство на земеделието и храните  
Областна дирекция "Земеделие" ШУМЕН

ЗАПОВЕД

№ 10-09-995-4/21.11.24

На основание чл. 37в, ал. 4 от Закона за собствеността и ползването на земеделски земи (ЗСПЗЗ) и чл. 75а, ал. 1, т. 1 от Правилника за прилагане на Закона за собствеността и ползването на земеделските земи (ППЗСПЗЗ), доклад с вх. № ПО-09-995-2/15.11.2024г. от комисията по чл. 37в, ал. 1 от ЗСПЗЗ, определена със Заповед № ПО-09-765 от 31.7.2024 г. на директора на Областна дирекция "Земеделие" - ШУМЕН и споразумение с вх. № ПО-09-995/24.9.2024 г. за землището на с. ДРАГОЕВО, ЕКАТТЕ 23340, община ВЕЛИКИ ПРЕСЛАВ, област ШУМЕН.

ОДОБРЯВАМ:

1. Споразумение за разпределение на масивите за ползване на земеделски земи с вх. № ПО-09-995/24.9.2024 г. г., сключено за стопанската 2024/2025 година за землището на с. ДРАГОЕВО, ЕКАТТЕ 23340, община ВЕЛИКИ ПРЕСЛАВ, област ШУМЕН, представено с доклад вх. № ПО-09-995-2/15.11.2024 г. на комисията по чл. 37в, ал. 1 от ЗСПЗЗ, определена със Заповед № ПО-09-765 от 31.7.2024 г. на директора на Областна дирекция "Земеделие" - ШУМЕН, ведно с картата на масивите за ползване и на регистър към нея, изготвени на основание чл. 74, ал. 1 от ППЗСПЗЗ.

Сключеното споразумение е подписано от всички собственици и/или ползватели 15 броя, допуснати до участие в процедурата и обхваща цялата площ от в размер на 16158,955 дка, определена за създаване на масиви за ползване в землището.

2. Масивите за ползване на обработваеми земи (НТП орна земя) в землището на с. ДРАГОЕВО, разпределени между ползвателите, съобразно представеното споразумение, включително разпределените в границите на масивите имоти по чл. 37в, ал. 3, т. 2 от ЗСПЗЗ.

Задължените лица, на които с настоящата заповед са определени суми за внасяне, на основание чл. 37в, ал. 7 от ЗСПЗЗ следва да внесат по бюджетна банкова сметка на Областна дирекция "Земеделие" - ШУМЕН за стопанската 2024/2025 година сума в размер на средното годишно рентно плащане за землището в срок до три месеца от публикуване на заповедта по чл. 37в, ал. 4 от ЗСПЗЗ. Банкова сметка: IBAN BG48UNCR70003319710328, Банка "УниКредит Булбанк" АД, както следва:

Задължени лица по чл. 37в, ал.7 от ЗСПЗЗ три имена / наименование на юридическо лице	Площ дка	Средно год. рентно плащане лв.	Сума за внасяне лв.
"АГРИ ХОЛДИНГ" ЕООД	29,695	30,00	890,85
"МЕГС ФАРМ" ЕООД	20,632	30,00	618,96

АГРОДИМЕКСООД	131,558	30,00	3 946,74
АГРОСВЕЙ-2000 ЕООД-гр.ШУМЕН	2,526	30,00	75,78
АНЖУ	75,376	30,00	2 261,28
БАНЧЕВ-90 ООД	83,173	30,00	2 495,19
ВЕЛИЧКО МИТЕВ ВЕЛИКОВ	0,771	30,00	23,13
ГРЕЙН ИМПЕКС ЕООД	103,222	30,00	3 096,66
МИРОСЛАВ ВЕЛЧЕВ ЗАФИРОВ	3,201	30,00	96,03
САНДОС ЕООД	272,358	30,00	8 170,74

За задължените лица, които не са заплатили сумите по чл. 37в, ал. 7 съгласно настоящата заповед, директорът на ОДЗ – ШУМЕН следва да издаде заповед за заплащане на трикратния размер на средното годишно рентно плащане за земището. В 7-дневен срок от получаване на заповедта задължените лица трябва да преведат сумите по посочената в заповедта сметка.

На основание чл. 37в, ал. 5 от ЗСПЗЗ, във връзка с чл. 75а, ал. 2 от ППЗСПЗЗ настоящата заповед, картата на масивите за ползване, ведно с окончателния регистър по чл. 74, ал. 1 от ППЗСПЗЗ, следва да се обявят в кметството и в сградата на общинската служба по земеделие и да се публикуват на интернет страницата на общината и на Областна дирекция "Земеделие" – ШУМЕН

Настоящата заповед може да бъде обжалвана пред районния съд в 14-дневен срок от обявяването ѝ, съгласно чл. 37в, ал. 5 от ЗСПЗЗ.

Съгласно чл. 37в, ал. 6 от ЗСПЗЗ, обжалването на заповедта не спира нейното изпълнение.

Контрол по изпълнение на заповедта ще упражнявам лично.

Настоящата заповед да се сведе до знанието на всички длъжностни лица за сведение и изпълнение.

Едвин Хасан (Директор)  
21.11.2024г. 10:20ч.  
ОДЗ-Шумен

Електронният подпис се намира в отделен файл с название signature.txt.p7s



## ЗАПОВЕД

№ ~~12~~ 04-107/20.11.24

На основание чл. 37в, ал. 4 от Закона за собствеността и ползването на земеделски земи (ЗСПЗЗ) и чл. 75а, ал. 1, т. 1 от Правилника за прилагане на Закона за собствеността и ползването на земеделските земи (ППЗСПЗЗ), доклад с вх. № ПО-09-983-2/14.11.2024 г. от комисията по чл. 37в, ал. 1 от ЗСПЗЗ, определена със Заповед № ПО-09-765 от 31.7.2024 г. на директора на Областна дирекция "Земеделие" - ШУМЕН и споразумение с вх. № ПО-09-983/17.9.2024 г. за землището на с. ЗЛАТАР, ЕКАТТЕ 30942, община ВЕЛИКИ ПРЕСЛАВ, област ШУМЕН.

### ОДОБРЯВАМ:

1. Споразумение за разпределение на масивите за ползване на земеделски земи с вх. № ПО-09-983/17.9.2024 г. г., сключено за стопанската 2024/2025 година за землището на с. ЗЛАТАР, ЕКАТТЕ 30942, община ВЕЛИКИ ПРЕСЛАВ, област ШУМЕН, представено с доклад вх. № ПО-09-983-2/14.11.2024 г. на комисията по чл. 37в, ал. 1 от ЗСПЗЗ, определена със Заповед № ПО-09-765 от 31.7.2024 г. на директора на Областна дирекция "Земеделие" – ШУМЕН, ведно с картата на масивите за ползване и на регистър към нея, изготвени на основание чл. 74, ал. 1 от ППЗСПЗЗ.

Сключеното споразумение е подписано от всички собственици и/или ползватели: 16 броя, допуснати до участие в процедурата и обхваща цялата площ от в размер на 15410,988 дка, определена за създаване на масиви за ползване в землището.

2. Масивите за ползване на обработваеми земи (НТП орна земя) в землището на с. ЗЛАТАР, разпределени между ползвателите, съобразно представеното споразумение, включително разпределения в границите на масивите имоти по чл. 37в, ал. 3, т. 2 от ЗСПЗЗ.

Задължените лица, на които с настоящата заповед са определени суми за внасяне, на основание чл. 37в, ал. 7 от ЗСПЗЗ следва да внесат по бюджетна банкова сметка на Областна дирекция "Земеделие" – ШУМЕН за стопанската 2024/2025 година сума в размер на средното годишно рентно плащане за землището в срок до три месеца от публикуване на заповедта по чл. 37в, ал. 4 от ЗСПЗЗ. Банкова сметка: IBAN BG48UNCR70003319710328, Банка "УниКредит Булбанк" АД, както следва:

Задължени лица по чл. 37в, ал.7 от ЗСПЗЗ три имена / наименование на юридическо лице	Площ дка	Средно год. рентно плащане лв.	Сума за внасяне лв.
АГРОСВЕЙ-2000 ЕООД-гр.ШУМЕН	250,823	39,00	9 782,10
АНА ЕВГЕНИЕВА ГЕНЧЕВА	5,502	39,00	214,58
ДИЯНЧО СТАНЧЕВ СТАНЧЕВ	6,128	39,00	238,99
Зефир ЕООД	5,004	39,00	195,16

ЛАЗАРЕООД	4,003	39,00	156,12
МИРОСЛАВ ВЕЛЧЕВ ЗАФИРОВ	13,204	39,00	514,96
СИРЕНА ЕООД	12,121	39,00	472,72

За задължените лица, които не са заплатили сумите по чл. 37в, ал. 7 съгласно настоящата заповед, директорът на ОДЗ – ШУМЕН следва да издаде заповед за заплащане на трикратния размер на средното годишно рентно плащане за землището. В 7-дневен срок от получаване на заповедта задължените лица трябва да преведат сумите по посочената в заповедта сметка.

На основание чл. 37в, ал. 5 от ЗСПЗЗ, във връзка с чл. 75а, ал. 2 от ППЗСПЗЗ настоящата заповед, картата на масивите за ползване, ведно с окончателния регистър по чл. 74, ал. 1 от ППЗСПЗЗ, следва да се обявят в кметството и в сградата на общинската служба по земеделие и да се публикуват на интернет страницата на общината и на Областна дирекция "Земеделие" – ШУМЕН

Настоящата заповед може да бъде обжалвана пред районния съд в 14-дневен срок от обявяването ѝ, съгласно чл. 37в, ал. 5 от ЗСПЗЗ.

Съгласно чл. 37в, ал. 6 от ЗСПЗЗ, обжалването на заповедта не спира нейното изпълнение.

Контрол по изпълнение на заповедта ще упражнявам лично.

Настоящата заповед да се сведе до знанието на всички длъжностни лица за сведение и изпълнение.

Едвин Хасан (Директор)  
20.11.2024г. 10:40ч  
ОДЗ-Шумен

Електронният подпис се намира в отделен файл с название signature.txt.p7s



РЕПУБЛИКА БЪЛГАРИЯ  
Министерство на земеделието и храните  
Областна дирекция "Земеделие" ШУМЕН

ЗАПОВЕД

№ 10-09-999-3/20 11.24

На основание чл. 37в, ал. 4 от Закона за собствеността и ползването на земеделски земи (ЗСПЗЗ) и чл. 75а, ал. 1, т. 1 от Правилника за прилагане на Закона за собствеността и ползването на земеделските земи (ППЗСПЗЗ), доклад с вх. № ПО-09-999-2/14.11.2024 г. от комисията по чл. 37в, ал. 1 от ЗСПЗЗ, определена със Заповед № ПО-09-765 от 31.7.2024 г. на директора на Областна дирекция "Земеделие" - ШУМЕН и споразумение с вх. № ПО-09-999/24.9.2024 г. за землището на с. ИМПРЕНЧЕВО, ЕКАТТЕ 32723, община ВЕЛИКИ ПРЕСЛАВ, област ШУМЕН.

ОДОБРЯВАМ:

1. Споразумение за разпределение на масивите за ползване на земеделски земи с вх. № ПО-09-999/24.9.2024 г. г., сключено за стопанската 2024/2025 година за землището на с. ИМПРЕНЧЕВО, ЕКАТТЕ 32723, община ВЕЛИКИ ПРЕСЛАВ, област ШУМЕН, представено с доклад вх. № ПО-09-999-2/14.11.2024 г. на комисията по чл. 37в, ал. 1 от ЗСПЗЗ, определена със Заповед № ПО-09-765 от 31.7.2024 г. на директора на Областна дирекция "Земеделие" – ШУМЕН, ведно с картата на масивите за ползване и на регистър към нея, изготвени на основание чл. 74, ал. 1 от ППЗСПЗЗ.

Сключеното споразумение е подписано от всички собственици и/или ползватели 11 броя, допуснати до участие в процедурата и обхваща цялата площ от в размер на 5010,078 дка, определена за създаване на масиви за ползване в землището.

2. Масивите за ползване на обработваеми земи (НТП орна земя) в землището на с. ИМПРЕНЧЕВО, разпределени между ползвателите, съобразно представеното споразумение, включително разпределенияте в границите на масивите имоти по чл. 37в, ал. 3, т. 2 от ЗСПЗЗ.

Задължените лица, на които с настоящата заповед са определени суми за внасяне, на основание чл. 37в, ал. 7 от ЗСПЗЗ следва да внесат по бюджетна банкова сметка на Областна дирекция "Земеделие" – ШУМЕН за стопанската 2024/2025 година сума в размер на средното годишно рентно плащане за землището в срок до три месеца от публикуване на заповедта по чл. 37в, ал. 4 от ЗСПЗЗ. Банкова сметка: IBAN BG48UNCR70003319710328, Банка "УниКредит Булбанк" АД, както следва:

Задължени лица по чл. 37в, ал.7 от ЗСПЗЗ	Площ дка	Средно год. рентно плащане лв.	Сума за внасяне лв.
три имена / наименование на юридическо лице			



"АГРИ ХОЛДИНГ" ЕООД	11,992	32,00	383,74
АГРОДИМЕКСООД	111,515	32,00	3 568,48
АНЖУ	8,076	32,00	258,43
САМС РАНЧ ЕООД	28,374	32,00	907,97
САНДОС ЕООД	5,395	32,00	172,64
ХРИСТО ПЛАМЕНОВ ПЕТРОВ	2,020	32,00	64,64

За задължените лица, които не са заплатили сумите по чл. 37в, ал. 7 съгласно настоящата заповед, директорът на ОДЗ – ШУМЕН следва да издаде заповед за заплащане на трикратния размер на средното годишно рентно плащане за землището. В 7-дневен срок от получаване на заповедта задължените лица трябва да преведат сумите по посочената в заповедта сметка.

На основание чл. 37в, ал. 5 от ЗСПЗЗ, във връзка с чл. 75а, ал. 2 от ППЗСПЗЗ настоящата заповед, картата на масивите за ползване, ведно с окончателния регистър по чл. 74, ал. 1 от ППЗСПЗЗ, следва да се обявят в кметството и в сградата на общинската служба по земеделие и да се публикуват на интернет страницата на общината и на Областна дирекция "Земеделие" – ШУМЕН

Настоящата заповед може да бъде обжалвана пред районния съд в 14-дневен срок от обявяването ѝ, съгласно чл. 37в, ал. 5 от ЗСПЗЗ.

Съгласно чл. 37в, ал. 6 от ЗСПЗЗ, обжалването на заповедта не спира нейното изпълнение.

Контрол по изпълнение на заповедта ще упражнявам лично.

Настоящата заповед да се сведе до знанието на всички длъжностни лица за сведение и изпълнение.

Едвин Хасан (Директо  
20.11.2024г. 10:41ч.  
ОДЗ-Шумен



Електронният подпис се намира в отделен файл с название signature.txt.p7s

## ЗАПОВЕД

№ ПО-09-1022-3/20.11.2024г.

На основание чл. 37в, ал. 4 от Закона за собствеността и ползването на земеделски земи (ЗСПЗЗ) и чл. 75а, ал. 1, т. 1 от Правилника за прилагане на Закона за собствеността и ползването на земеделските земи (ППЗСПЗЗ), доклад с вх. № ПО-09-1022-2/13.11.2024г от комисията по чл. 37в, ал. 1 от ЗСПЗЗ, определена със Заповед № ПО-09-765 от 31.7.2024 г. на директора на Областна дирекция "Земеделие" - ШУМЕН и споразумение с вх. № ПО-09-1022/25.9.2024 г. за землището на с. КОЧОВО, ЕКАТТЕ 39133, община ВЕЛИКИ ПРЕСЛАВ, област ШУМЕН.

### ОДОБРЯВАМ:

1. Споразумение за разпределение на масивите за ползване на земеделски земи с вх. № ПО-09-1022/25.9.2024 г. г., сключено за стопанската 2024/2025 година за землището на с. КОЧОВО, ЕКАТТЕ 39133, община ВЕЛИКИ ПРЕСЛАВ, област ШУМЕН, представено с доклад вх. № ПО-09-1022-2/13.11.2024г. на комисията по чл. 37в, ал. 1 от ЗСПЗЗ, определена със Заповед № ПО-09-765 от 31.7.2024 г. на директора на Областна дирекция "Земеделие" – ШУМЕН, ведно с картата на масивите за ползване и на регистър към нея, изготвени на основание чл. 74, ал. 1 от ППЗСПЗЗ.

Сключеното споразумение е подписано от всички собственици и/или ползватели 12 броя, допуснати до участие в процедурата и обхваща цялата площ от в размер на 10739,013 дка, определена за създаване на масиви за ползване в землището.

2. Масивите за ползване на обработваеми земи (НТП орна земя) в землището на с. КОЧОВО, разпределени между ползвателите, съобразно представеното споразумение, включително разпределените в границите на масивите имоти по чл. 37в, ал. 3, т. 2 от ЗСПЗЗ.

Задължените лица, на които с настоящата заповед са определени суми за внасяне, на основание чл. 37в, ал. 7 от ЗСПЗЗ следва да внесат по бюджетна банкова сметка на Областна дирекция "Земеделие" – ШУМЕН за стопанската 2024/2025 година сума в размер на средното годишно рентно плащане за землището в срок до три месеца от публикуване на заповедта по чл. 37в, ал. 4 от ЗСПЗЗ. Банкова сметка: IBAN BG48UNCR70003319710328, Банка "УниКредит Булбанк" АД, както следва:

Задължени лица по чл. 37в, ал.7 от ЗСПЗЗ три имена / наименование на юридическо лице	Площ дка	Средно год. рентно плащане лв.	Сума за внасяне лв.
АГРОДИМЕКСООД	14,444	43,00	621,09
КООПЕРАЦИЯ ПК ВРАНЕНСКА ДОЛИНА	82,141	43,00	3 532,06
САВЕЛИЯ 2009 ЕООД	8,391	43,00	360,81
САМС РАНЧ ЕООД	5,310	43,00	228,33

СИРЕНА ЕООД	110,613	43,00	4 756,36
-------------	---------	-------	----------

За задължените лица, които не са заплатили сумите по чл. 37в, ал. 7 съгласно настоящата заповед, директорът на ОДЗ – ШУМЕН следва да издаде заповед за заплащане на трикратния размер на средното годишно рентно плащане за землището. В 7-дневен срок от получаване на заповедта задължените лица трябва да преведат сумите по посочената в заповедта сметка.

На основание чл. 37в, ал. 5 от ЗСПЗЗ, във връзка с чл. 75а, ал. 2 от ППЗСПЗЗ настоящата заповед, картата на масивите за ползване, ведно с окончателния регистър по чл. 74, ал. 1 от ППЗСПЗЗ, следва да се обявят в кметството и в сградата на общинската служба по земеделие и да се публикуват на интернет страницата на общината и на Областна дирекция "Земеделие" – ШУМЕН

Настоящата заповед може да бъде обжалвана пред районния съд в 14-дневен срок от обявяването ѝ, съгласно чл. 37в, ал. 5 от ЗСПЗЗ.

Съгласно чл. 37в, ал. 6 от ЗСПЗЗ, обжалването на заповедта не спира нейното изпълнение.

Контрол по изпълнение на заповедта ще упражнявам лично.

Настоящата заповед да се сведе до знанието на всички длъжностни лица за сведение и изпълнение.

Едвин Хасан (Директор)  
20.11.2024г. 10:39ч  
ОДЗ-Шумен

Електронният подпис се намира в отделен файл с название signature.txt.p7s





РЕПУБЛИКА БЪЛГАРИЯ  
Министерство на земеделието и храните  
Областна дирекция "Земеделие" ШУМЕН

ЗАПОВЕД

№ ПО-09-998-3/24.11.2024г.

На основание чл. 37в, ал. 4 от Закона за собствеността и ползването на земеделски земи (ЗСПЗЗ) и чл. 75а, ал. 1, т. 1 от Правилника за прилагане на Закона за собствеността и ползването на земеделските земи (ППЗСПЗЗ), доклад с вх. № ПО-09-998-2/19.11.2024г. от комисията по чл. 37в, ал. 1 от ЗСПЗЗ, определена със Заповед № ПО-09-765 от 31.7.2024 г. на директора на Областна дирекция "Земеделие" - ШУМЕН и споразумение с вх. № ПО-09-998/24.9.2024 г. за землището на с. МИЛАНОВО, ЕКАТТЕ 48132, община ВЕЛИКИ ПРЕСЛАВ, област ШУМЕН.

ОДОБРЯВАМ:

1. Споразумение за разпределение на масивите за ползване на земеделски земи с вх. № ПО-09-998/24.9.2024 г. г., сключено за стопанската 2024/2025 година за землището на с. МИЛАНОВО, ЕКАТТЕ 48132, община ВЕЛИКИ ПРЕСЛАВ, област ШУМЕН, представено с доклад вх. № ПО-09-998-2/19.11.2024г. на комисията по чл. 37в, ал. 1 от ЗСПЗЗ, определена със Заповед № ПО-09-765 от 31.7.2024 г. на директора на Областна дирекция "Земеделие" – ШУМЕН, ведно с картата на масивите за ползване и на регистър към нея, изготвени на основание чл. 74, ал. 1 от ППЗСПЗЗ.

Сключеното споразумение е подписано от всички собственици и/или ползватели ..... броя, допуснати до участие в процедурата и обхваща цялата площ от в размер на ..... дка, определена за създаване на масиви за ползване в землището.

2. Масивите за ползване на обработваеми земи (НТП орна земя) в землището на с. МИЛАНОВО, разпределени между ползвателите, съобразно представеното споразумение, включително разпределените в границите на масивите имоти по чл. 37в, ал. 3, т. 2 от ЗСПЗЗ.

Задължените лица, на които с настоящата заповед са определени суми за внасяне, на основание чл. 37в, ал. 7 от ЗСПЗЗ следва да внесат по бюджетна банкова сметка на Областна дирекция "Земеделие" – ШУМЕН за стопанската 2024/2025 година сума в размер на средното годишно рентно плащане за землището в срок до три месеца от публикуване на заповедта по чл. 37в, ал. 4 от ЗСПЗЗ. Банкова сметка: IBAN BG48UNCR70003319710328, Банка "УниКредит Булбанк" АД, както следва:

Задължени лица по чл. 37в, ал.7 от ЗСПЗЗ три имена / наименование на юридическо лице	Площ дка	Средно год. рентно плащане лв.	Сума за внасяне лв.
АГРОДИМЕКСООД	44,345	38,00	1 685,11
АНЖУ	7,467	38,00	283,75
ДИМИТЪР КОСЕВ ДИМИТРОВ	11,282	38,00	428,72

МЮХСИН ФЕИМ СЮЛЕЙМАН	32,133	38,00	1 221,05
САНДОС ЕООД	4,668	38,00	177,38

За задължените лица, които не са заплатили сумите по чл. 37в, ал. 7 съгласно настоящата заповед, директорът на ОДЗ – ШУМЕН следва да издаде заповед за заплащане на трикратния размер на средното годишно рентно плащане за землището. В 7-дневен срок от получаване на заповедта задължените лица трябва да преведат сумите по посочената в заповедта сметка.

На основание чл. 37в, ал. 5 от ЗСПЗЗ, във връзка с чл. 75а, ал. 2 от ППЗСПЗЗ настоящата заповед, картата на масивите за ползване, ведно с окончателния регистър по чл. 74, ал. 1 от ППЗСПЗЗ, следва да се обявят в кметството и в сградата на общинската служба по земеделие и да се публикуват на интернет страницата на общината и на Областна дирекция "Земеделие" – ШУМЕН

Настоящата заповед може да бъде обжалвана пред районния съд в 14-дневен срок от обявяването ѝ, съгласно чл. 37в, ал. 5 от ЗСПЗЗ.

Съгласно чл. 37в, ал. 6 от ЗСПЗЗ, обжалването на заповедта не спира нейното изпълнение.

Контрол по изпълнение на заповедта ще упражнявам лично.

Настоящата заповед да се сведе до знанието на всички длъжностни лица за сведение и изпълнение.

Едвин Хасан (Директор)  
27.11.2024г. 11:23ч.  
ОДЗ-Шумен

Електронният подпис се намира в електронния файл





РЕПУБЛИКА БЪЛГАРИЯ  
Министерство на земеделието и храните  
Областна дирекция "Земеделие" ШУМЕН

ЗАПОВЕД

№ 170-09-997-3/27.11.2024г.

На основание чл. 37в, ал. 4 от Закона за собствеността и ползването на земеделски земи (ЗСПЗЗ) и чл. 75а, ал. 1, т. 1 от Правилника за прилагане на Закона за собствеността и ползването на земеделските земи (ППЗСПЗЗ), доклад с вх. № ПО-09-997-2/19.11.2024 г. от комисията по чл. 37в, ал. 1 от ЗСПЗЗ, определена със Заповед № ПО-09-765 от 31.7.2024 г. на директора на Областна дирекция "Земеделие" - ШУМЕН и споразумение с вх. № ПО-09-997/24.9.2024 г. за землището на с. МОКРЕШ, ЕКАТТЕ 48862, община ВЕЛИКИ ПРЕСЛАВ, област ШУМЕН.

ОДОБРЯВАМ:

1. Споразумение за разпределение на масивите за ползване на земеделски земи с вх. № ПО-09-997/24.9.2024 г. г., сключено за стопанската 2024/2025 година за землището на с. МОКРЕШ, ЕКАТТЕ 48862, община ВЕЛИКИ ПРЕСЛАВ, област ШУМЕН, представено с доклад вх. № ПО-09-997-2/19.11.2024 г. на комисията по чл. 37в, ал. 1 от ЗСПЗЗ, определена със Заповед № ПО-09-765 от 31.7.2024 г. на директора на Областна дирекция "Земеделие" – ШУМЕН, ведно с картата на масивите за ползване и на регистър към нея, изготвени на основание чл. 74, ал. 1 от ППЗСПЗЗ.

Сключеното споразумение е подписано от всички собственици и/или ползватели 9 броя, допуснати до участие в процедурата и обхваща цялата площ от в размер на 1510,640 дка, определена за създаване на масиви за ползване в землището.

2. Масивите за ползване на обработваеми земи (НТП орна земя) в землището на с. МОКРЕШ, разпределени между ползвателите, съобразно представеното споразумение, включително разпределените в границите на масивите имоти по чл. 37в, ал. 3, т. 2 от ЗСПЗЗ.

Задължените лица, на които с настоящата заповед са определени суми за внасяне, на основание чл. 37в, ал. 7 от ЗСПЗЗ следва да внесат по бюджетна банкова сметка на Областна дирекция "Земеделие" – ШУМЕН за стопанската 2024/2025 година сума в размер на средното годишно рентно плащане за землището в срок до три месеца от публикуване на заповедта по чл. 37в, ал. 4 от ЗСПЗЗ. Банкова сметка: IBAN BG48UNCR70003319710328, Банка "УниКредит Булбанк" АД, както следва:

Задължени лица по чл. 37в, ал.7 от ЗСПЗЗ три имена / наименование на юридическо лице	Площ дка	Средно год. рентно плащане лв.	Сума за внасяне лв.
АГРОДИМЕКСООД	57,997	30,00	1 739,91
АНЖУ	7,025	30,00	210,75

БАНЧЕВ-90 ООД	60,798	30,00	1 823,94
САНДОС ЕООД	101,405	30,00	3 042,15

За задължените лица, които не са заплатили сумите по чл. 37в, ал. 7 съгласно настоящата заповед, директорът на ОДЗ – ШУМЕН следва да издаде заповед за заплащане на трикратния размер на средното годишно рентно плащане за землището. В 7-дневен срок от получаване на заповедта задължените лица трябва да преведат сумите по посочената в заповедта сметка.

На основание чл. 37в, ал. 5 от ЗСПЗЗ, във връзка с чл. 75а, ал. 2 от ППЗСПЗЗ настоящата заповед, картата на масивите за ползване, ведно с окончателния регистър по чл. 74, ал. 1 от ППЗСПЗЗ, следва да се обявят в кметството и в сградата на общинската служба по земеделие и да се публикуват на интернет страницата на общината и на Областна дирекция "Земеделие" – ШУМЕН

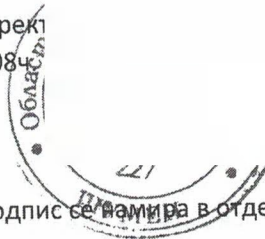
Настоящата заповед може да бъде обжалвана пред районния съд в 14-дневен срок от обявяването ѝ, съгласно чл. 37в, ал. 5 от ЗСПЗЗ.

Съгласно чл. 37в, ал. 6 от ЗСПЗЗ, обжалването на заповедта не спира нейното изпълнение.

Контрол по изпълнение на заповедта ще упражнявам лично.

Настоящата заповед да се сведе до знанието на всички длъжностни лица за сведение и изпълнение.

Едвин Хасан (Директ  
27.11.2024г. 10:08ч  
ОДЗ-Шумен



Електронният подпис се намира в отделен файл с название signature.txt.p7s



РЕПУБЛИКА БЪЛГАРИЯ  
Министерство на земеделието и храните  
Областна дирекция "Земеделие" ШУМЕН

ЗАПОВЕД

№ 10-09-996-3/24.11.2024г.

На основание чл. 37в, ал. 4 от Закона за собствеността и ползването на земеделски земи (ЗСПЗЗ) и чл. 75а, ал. 1, т. 1 от Правилника за прилагане на Закона за собствеността и ползването на земеделските земи (ППЗСПЗЗ), доклад с вх. № ПО-09-996-2/20.11.2024г. от комисията по чл. 37в, ал. 1 от ЗСПЗЗ, определена със Заповед № ПО-09-765 от 31.7.2024 г. на директора на Областна дирекция "Земеделие" - ШУМЕН и споразумение с вх. № ПО-09-996/24.9.2024 г. за землището на с. МОСТИЧ, ЕКАТТЕ 49148, община ВЕЛИКИ ПРЕСЛАВ, област ШУМЕН.

ОДОБРЯВАМ:

1. Споразумение за разпределение на масивите за ползване на земеделски земи с вх. № ПО-09-996/24.9.2024 г. г., сключено за стопанската 2024/2025 година за землището на с. МОСТИЧ, ЕКАТТЕ 49148, община ВЕЛИКИ ПРЕСЛАВ, област ШУМЕН, представено с доклад вх. № ПО-09-996-2/20.11.2024г. на комисията по чл. 37в, ал. 1 от ЗСПЗЗ, определена със Заповед № ПО-09-765 от 31.7.2024 г. на директора на Областна дирекция "Земеделие" – ШУМЕН, ведно с картата на масивите за ползване и на регистър към нея, изготвени на основание чл. 74, ал. 1 от ППЗСПЗЗ.

Сключеното споразумение е подписано от всички собственици и/или ползватели 12 броя, допуснати до участие в процедурата и обхваща цялата площ от в размер на 1694,070 дка, определена за създаване на масиви за ползване в землището.

2. Масивите за ползване на обработваеми земи (НТП орна земя) в землището на с. МОСТИЧ, разпределени между ползвателите, съобразно представеното споразумение, включително разпределенияте в границите на масивите имоти по чл. 37в, ал. 3, т. 2 от ЗСПЗЗ.

Задължените лица, на които с настоящата заповед са определени суми за внасяне, на основание чл. 37в, ал. 7 от ЗСПЗЗ следва да внесат по бюджетна банкова сметка на Областна дирекция "Земеделие" – ШУМЕН за стопанската 2024/2025 година сума в размер на средното годишно рентно плащане за землището в срок до три месеца от публикуване на заповедта по чл. 37в, ал. 4 от ЗСПЗЗ. Банкова сметка: IBAN BG48UNCR70003319710328, Банка "УниКредит Булбанк" АД, както следва:

Задължени лица по чл. 37в, ал.7 от ЗСПЗЗ три имена / наименование на юридическо лице	Площ дка	Средно год. рентно плащане лв.	Сума за внасяне лв.
"АГРИ ХОЛДИНГ" ЕООД	35,659	34,00	1 212,41
АГРОДИМЕКСООД	54,011	34,00	1 836,37



Кристера Агро ЕООД	39,640	34,00	1 347,76
САМС РАНЧ ЕООД	1,129	34,00	38,39

За задължените лица, които не са заплатили сумите по чл. 37в, ал. 7 съгласно настоящата заповед, директорът на ОДЗ – ШУМЕН следва да издаде заповед за заплащане на трикратния размер на средното годишно рентно плащане за земята. В 7-дневен срок от получаване на заповедта задължените лица трябва да преведат сумите по посочената в заповедта сметка.

На основание чл. 37в, ал. 5 от ЗСПЗЗ, във връзка с чл. 75а, ал. 2 от ППЗСПЗЗ настоящата заповед, картата на масивите за ползване, ведно с окончателния регистър по чл. 74, ал. 1 от ППЗСПЗЗ, следва да се обявят в кметството и в сградата на общинската служба по земеделие и да се публикуват на интернет страницата на общината и на Областна дирекция "Земеделие" – ШУМЕН

Настоящата заповед може да бъде обжалвана пред районния съд в 14-дневен срок от обявяването ѝ, съгласно чл. 37в, ал. 5 от ЗСПЗЗ.

Съгласно чл. 37в, ал. 6 от ЗСПЗЗ, обжалването на заповедта не спира нейното изпълнение.

Контрол по изпълнение на заповедта ще упражнявам лично.

Настоящата заповед да се сведе до знанието на всички длъжностни лица за сведение и изпълнение.

Едвин Хасан (Директс  
27.11.2024г. 10:11ч.  
ОДЗ-Шумен

Електронният подпис



РЕПУБЛИКА БЪЛГАРИЯ  
Министерство на земеделието и храните  
Областна дирекция "Земеделие" ШУМЕН

ЗАПОВЕД

№ ПО-09-1023-3 / 24. 11. 2024г.

На основание чл. 37в, ал. 4 от Закона за собствеността и ползването на земеделски земи (ЗСПЗЗ) и чл. 75а, ал. 1, т. 1 от Правилника за прилагане на Закона за собствеността и ползването на земеделските земи (ППЗСПЗЗ), доклад с вх. № ПО-09-1023-2/20.11.2024г. от комисията по чл. 37в, ал. 1 от ЗСПЗЗ, определена със Заповед № ПО-09-765 от 31.7.2024 г. на директора на Областна дирекция "Земеделие" - ШУМЕН и споразумение с вх. № ПО-09-1023/25.9.2024 г. за землището на с. ОСМАР, ЕКАТТЕ 54273, община ВЕЛИКИ ПРЕСЛАВ, област ШУМЕН.

ОДОБРЯВАМ:

1. Споразумение за разпределение на масивите за ползване на земеделски земи с вх. № ПО-09-1023/25.9.2024 г. г., сключено за стопанската 2024/2025 година за землището на с. ОСМАР, ЕКАТТЕ 54273, община ВЕЛИКИ ПРЕСЛАВ, област ШУМЕН, представено с доклад вх. № ПО-09-1023-2/20.11.2024 г. на комисията по чл. 37в, ал. 1 от ЗСПЗЗ, определена със Заповед № ПО-09-765 от 31.7.2024 г. на директора на Областна дирекция "Земеделие" - ШУМЕН, ведно с картата на масивите за ползване и на регистър към нея, изготвени на основание чл. 74, ал. 1 от ППЗСПЗЗ.

Сключеното споразумение е подписано от всички собственици и/или ползватели 11 броя, допуснати до участие в процедурата и обхваща цялата площ от в размер на 3928,092 дка, определена за създаване на масиви за ползване в землището.

2. Масивите за ползване на обработваеми земи (НТП орна земя) в землището на с. ОСМАР, разпределени между ползвателите, съобразно представеното споразумение, включително разпределените в границите на масивите имоти по чл. 37в, ал. 3, т. 2 от ЗСПЗЗ.

Задължените лица, на които с настоящата заповед са определени суми за внасяне, на основание чл. 37в, ал. 7 от ЗСПЗЗ следва да внесат по бюджетна банкова сметка на Областна дирекция "Земеделие" - ШУМЕН за стопанската 2024/2025 година сума в размер на средното годишно рентно плащане за землището в срок до три месеца от публикуване на заповедта по чл. 37в, ал. 4 от ЗСПЗЗ. Банкова сметка: IBAN BG48UNCR70003319710328, Банка "УниКредит Булбанк" АД, както следва:

Задължени лица по чл. 37в, ал.7 от ЗСПЗЗ три имена / наименование на юридическо лице	Площ дка	Средно год. рентно плащане лв.	Сума за внасяне лв.
ЗКПУОРАЛО	42,576	30,00	1 277,28
МИРОСЛАВ ВЕЛЧЕВ ЗАФИРОВ	1,863	30,00	55,89
ПРОИЗВ.-ПОТРЕБ. КООПЕРАЦИЯ КАПКА	5,135	30,00	154,05

СИРЕНА ЕООД	35,385	30,00	1 061,55
-------------	--------	-------	----------

За задължените лица, които не са заплатили сумите по чл. 37в, ал. 7 съгласно настоящата заповед, директорът на ОДЗ – ШУМЕН следва да издаде заповед за заплащане на трикратния размер на средното годишно рентно плащане за землището. В 7-дневен срок от получаване на заповедта задължените лица трябва да преведат сумите по посочената в заповедта сметка.

На основание чл. 37в, ал. 5 от ЗСПЗЗ, във връзка с чл. 75а, ал. 2 от ППЗСПЗЗ настоящата заповед, картата на масивите за ползване, ведно с окончателния регистър по чл. 74, ал. 1 от ППЗСПЗЗ, следва да се обявят в кметството и в сградата на общинската служба по земеделие и да се публикуват на интернет страницата на общината и на Областна дирекция "Земеделие" – ШУМЕН

Настоящата заповед може да бъде обжалвана пред районния съд в 14-дневен срок от обявяването ѝ, съгласно чл. 37в, ал. 5 от ЗСПЗЗ.

Съгласно чл. 37в, ал. 6 от ЗСПЗЗ, обжалването на заповедта не спира нейното изпълнение.

Контрол по изпълнение на заповедта ще упражнявам лично.

Настоящата заповед да се сведе до знанието на всички длъжностни лица за сведение и изпълнение.

Едвин Хасан (Директор)  
27.11.2024г. 10:11ч.  
ОДЗ-Шумен

Електронният подпис се намира в отделен файл с название signature.txt.p7s





РЕПУБЛИКА БЪЛГАРИЯ  
Министерство на земеделието и храните  
Областна дирекция "Земеделие" ШУМЕН

ЗАПОВЕД

№ NO-09-984-3/20.11.24

На основание чл. 37в, ал. 4 от Закона за собствеността и ползването на земеделски земи (ЗСПЗЗ) и чл. 75а, ал. 1, т. 1 от Правилника за прилагане на Закона за собствеността и ползването на земеделските земи (ППЗСПЗЗ), доклад с вх. № ПО-09-984-2/14.11.2024 г. от комисията по чл. 37в, ал. 1 от ЗСПЗЗ, определена със Заповед № ПО-09-765 от 31.7.2024 г. на директора на Областна дирекция "Земеделие" - ШУМЕН и споразумение с вх. № ПО-09-984/17.9.2024 г. за землището на с. СУХА РЕКА, ЕКАТТЕ 70278, община ВЕЛИКИ ПРЕСЛАВ, област ШУМЕН.

ОДОБРЯВАМ:

1. Споразумение за разпределение на масивите за ползване на земеделски земи с вх. № ПО-09-984/17.9.2024 г. г., сключено за стопанската 2024/2025 година за землището на с. СУХА РЕКА, ЕКАТТЕ 70278, община ВЕЛИКИ ПРЕСЛАВ, област ШУМЕН, представено с доклад вх. № ПО-09-984-2/14.11.2024 г. на комисията по чл. 37в, ал. 1 от ЗСПЗЗ, определена със Заповед № ПО-09-765 от 31.7.2024 г. на директора на Областна дирекция "Земеделие" - ШУМЕН, ведно с картата на масивите за ползване и на регистър към нея, изготвени на основание чл. 74, ал. 1 от ППЗСПЗЗ.

Сключеното споразумение е подписано от всички собственици и/или ползватели 12 броя, допуснати до участие в процедурата и обхваща цялата площ от в размер на 2580,399 дка, определена за създаване на масиви за ползване в землището.

2. Масивите за ползване на обработваеми земи (НТП орна земя) в землището на с. СУХА РЕКА, разпределени между ползвателите, съобразно представеното споразумение, включително разпределенияте в границите на масивите имоти по чл. 37в, ал. 3, т. 2 от ЗСПЗЗ.

Задължените лица, на които с настоящата заповед са определени суми за внасяне, на основание чл. 37в, ал. 7 от ЗСПЗЗ следва да внесат по бюджетна банкова сметка на Областна дирекция "Земеделие" - ШУМЕН за стопанската 2024/2025 година сума в размер на средното годишно рентно плащане за землището в срок до три месеца от публикуване на заповедта по чл. 37в, ал. 4 от ЗСПЗЗ. Банкова сметка: IBAN BG48UNCR70003319710328, Банка "УниКредит Булбанк" АД, както следва:

Задължени лица по чл. 37в, ал.7 от ЗСПЗЗ	Площ дка	Средно год. рентно	Сума за внасяне лв.
три имена / наименование на юридическо лице			

		плащане лв.	
АГРОСВЕЙ-2000 ЕООД-гр.ШУМЕН	49,110	38,00	1 866,18
АНА ЕВГЕНИЕВА ГЕНЧЕВА	27,254	38,00	1 035,65
БАНЧЕВ-90 ООД	8,413	38,00	319,69
ИВАЙЛО ЖИВКОВ ИВАНОВ	0,997	38,00	37,89
САНДОС ЕООД	4,154	38,00	157,85

За задължените лица, които не са заплатили сумите по чл. 37в, ал. 7 съгласно настоящата заповед, директорът на ОДЗ – ШУМЕН следва да издаде заповед за заплащане на трикратния размер на средното годишно рентно плащане за землището. В 7-дневен срок от получаване на заповедта задължените лица трябва да преведат сумите по посочената в заповедта сметка.

На основание чл. 37в, ал. 5 от ЗСПЗЗ, във връзка с чл. 75а, ал. 2 от ППЗСПЗЗ настоящата заповед, картата на масивите за ползване, ведно с окончателния регистър по чл. 74, ал. 1 от ППЗСПЗЗ, следва да се обявят в кметството и в сградата на общинската служба по земеделие и да се публикуват на интернет страницата на общината и на Областна дирекция "Земеделие" – ШУМЕН


Настоящата заповед може да бъде обжалвана пред районния съд в 14-дневен срок от обявяването ѝ, съгласно чл. 37в, ал. 5 от ЗСПЗЗ.

Съгласно чл. 37в, ал. 6 от ЗСПЗЗ, обжалването на заповедта не спира нейното изпълнение.

Контрол по изпълнение на заповедта ще упражнявам лично.

Настоящата заповед да се сведе до знанието на всички длъжностни лица за сведение и изпълнение.

Едвин Хасан (Директо  
20.11.2024г. 10:40ч.  
ОДЗ-Шумен



Електронният подпис се намира в отделен файл с название signature.txt.p7s



РЕПУБЛИКА БЪЛГАРИЯ  
Министерство на земеделието и храните  
Областна дирекция "Земеделие" ШУМЕН

ЗАПОВЕД

№ ПО-09-1024-3/27.11.2024г.

На основание чл. 37в, ал. 4 от Закона за собствеността и ползването на земеделски земи (ЗСПЗЗ) и чл. 75а, ал. 1, т. 1 от Правилника за прилагане на Закона за собствеността и ползването на земеделските земи (ППЗСПЗЗ), доклад с вх. № ПО-09-1024-2/19.11.2024г. от комисията по чл. 37в, ал. 1 от ЗСПЗЗ, определена със Заповед № ПО-09-765 от 31.7.2024 г. на директора на Областна дирекция "Земеделие" - ШУМЕН и споразумение с вх. № ПО-09-1024/25.9.2024 г. за землището на с. ТРОИЦА, ЕКАТТЕ 73170, община ВЕЛИКИ ПРЕСЛАВ, област ШУМЕН.

ОДОБРЯВАМ:

1. Споразумение за разпределение на масивите за ползване на земеделски земи с вх. № ПО-09-1024/25.9.2024 г. г., сключено за стопанската 2024/2025 година за землището на с. ТРОИЦА, ЕКАТТЕ 73170, община ВЕЛИКИ ПРЕСЛАВ, област ШУМЕН, представено с доклад вх. № ПО-09-1024-2/19.11.2024г. на комисията по чл. 37в, ал. 1 от ЗСПЗЗ, определена със Заповед № ПО-09-765 от 31.7.2024 г. на директора на Областна дирекция "Земеделие" – ШУМЕН, ведно с картата на масивите за ползване и на регистър към нея, изготвени на основание чл. 74, ал. 1 от ППЗСПЗЗ.

Сключеното споразумение е подписано от всички собственици и/или ползватели 12 броя, допуснати до участие в процедурата и обхваща цялата площ от в размер на 3689,222 дка, определена за създаване на масиви за ползване в землището.

2. Масивите за ползване на обработваеми земи (НТП орна земя) в землището на с. ТРОИЦА, разпределени между ползвателите, съобразно представеното споразумение, включително разпределените в границите на масивите имоти по чл. 37в, ал. 3, т. 2 от ЗСПЗЗ.

Задължените лица, на които с настоящата заповед са определени суми за внасяне, на основание чл. 37в, ал. 7 от ЗСПЗЗ следва да внесат по бюджетна банкова сметка на Областна дирекция "Земеделие" – ШУМЕН за стопанската 2024/2025 година сума в размер на средното годишно рентно плащане за землището в срок до три месеца от публикуване на заповедта по чл. 37в, ал. 4 от ЗСПЗЗ. Банкова сметка: IBAN BG48UNCR70003319710328, Банка "УниКредит Булбанк" АД, както следва:

Задължени лица по чл. 37в, ал.7 от ЗСПЗЗ три имена / наименование на юридическо лице	Площ дка	Средно год. рентно плащане лв.	Сума за внасяне лв.
БУЛ ЕМ КОМЕРС ЕООД	0,932	43,00	40,08
ВЕНЦИСЛАВ БЕЛЧЕВ КОЛЕВ	4,874	43,00	209,58
ЗКПУОРАЛО	12,438	43,00	534,83



МИРОСЛАВ ВЕЛЧЕВ ЗАФИРОВ	11,121	43,00	478,20
ПРОИЗВ.-ПОТРЕБ. КООПЕРАЦИЯ КАПКА	34,393	43,00	1 478,90
СИРЕНА ЕООД	21,051	43,00	905,19

За задължените лица, които не са заплатили сумите по чл. 37в, ал. 7 съгласно настоящата заповед, директорът на ОДЗ – ШУМЕН следва да издаде заповед за заплащане на трикратния размер на средното годишно рентно плащане за землището. В 7-дневен срок от получаване на заповедта задължените лица трябва да преведат сумите по посочената в заповедта сметка.

На основание чл. 37в, ал. 5 от ЗСПЗЗ, във връзка с чл. 75а, ал. 2 от ППЗСПЗЗ настоящата заповед, картата на масивите за ползване, ведно с окончателния регистър по чл. 74, ал. 1 от ППЗСПЗЗ, следва да се обявят в кметството и в сградата на общинската служба по земеделие и да се публикуват на интернет страницата на общината и на Областна дирекция "Земеделие" – ШУМЕН

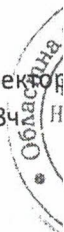
Настоящата заповед може да бъде обжалвана пред районния съд в 14-дневен срок от обявяването ѝ, съгласно чл. 37в, ал. 5 от ЗСПЗЗ.

Съгласно чл. 37в, ал. 6 от ЗСПЗЗ, обжалването на заповедта не спира нейното изпълнение.

Контрол по изпълнение на заповедта ще упражнявам лично.

Настоящата заповед да се сведе до знанието на всички длъжностни лица за сведение и изпълнение.

Едвин Хасан (Директор)  
27.11.2024г. 10:08ч  
ОДЗ-Шумен



Електронният подпис