



РЕПУБЛИКА БЪЛГАРИЯ
Министерство на околната среда и водите
Басейнова дирекция "Черноморски район"

тел: (+359 52) 631 447
факс: (+359 52) 631 448

Адрес: гр. Варна, ул. "Ал. Дякович" №33
Ел. поща: bdvarna@bsbd.bg

**РАЗРЕШИТЕЛНО ЗА ВОДОВЗЕМАНЕ ОТ ПОДЗЕМНИ ВОДИ,
ЧРЕЗ СЪЩЕСТВУВАЩИ ВОДОВЗЕМНИ СЪОРЪЖЕНИЯ**

№ 21510538/19.3.2025 г.

На основание на чл. 44, ал. 1, във връзка с чл. 52, ал. 1, т. 4, чл. 57, ал. 1, т. 2, въз основа на заявление с вх. № РР - 6498/17.10.2024 г., извършена преценка № 1431/10.02.2025 г. по чл. 62 от Закона за водите и обявяване на искането в Община Велики Преслав с писмо вх. № РР - 6498(A11)/13.02.2025 г., съгласно чл. 62а от Закона за водите и в съответствие с разпоредбите на чл. 166, ал. 1 и ал. 2 от Наредба № 1 от 10.10.2007 г. за проучване, ползване и опазване на подземните води,

Издавам настоящото РАЗРЕШИТЕЛНО ЗА ВОДОВЗЕМАНЕ ОТ ПОДЗЕМНИ ВОДИ, ЧРЕЗ СЪЩЕСТВУВАЩИ ВОДОВЗЕМНИ СЪОРЪЖЕНИЯ на:

Титуляр на разрешителното:	„ВОДОСНАБДЯВАНЕ И КАНАЛИЗАЦИЯ-ШУМЕН“ ООД
Седалище и адрес на управление:	гр. Шумен, общ. Шумен, обл. Шумен п.к. 9700 ул. "Войн" № 1
Единен идентификационен код:	837068284
Цели на водовземането:	Обществено питейно-битово водоснабдяване
Воден обект (наименование на водоносния хоризонт):	Кватернерен водоносен хоризонт
Код и наименование на водното тяло:	BG2G000000Q004 - Порови води в кватернера на р. Врана
Административно-териториална единица:	с. Осмар, общ. Велики Преслав, обл. Шумен
ЕКАТТЕ:	54273
Водовземно съоръжение:	Шахтов кладенец ШК Кочово, с дълбочина 8,0 м, разположен в ПИ № 54273.15.117 по КККР на с. Осмар, общ. Велики Преслав, обл. Шумен. ШК „Кочово“ е вписан в Регистъра на водовземните съоръжения за стопанска дейност на БДЧР с рег. номер 252 004 01951/15.10.2007

Разрешително за водовземане от подземни води

Басейнова дирекция "Черноморски район"

№ 21510538/19.3.2025 г.



РЕПУБЛИКА БЪЛГАРИЯ
Министерство на околната среда и водите
Басейнова дирекция "Черноморски район"

тел: (+359 52) 631 447

Адрес: гр. Варна, ул. "Ал. Дякович" №33

факс: (+359 52) 631 448


Ел. поща: bdvarna@bsbd.bg

а) Географски координати на водоземното съоръжение (система WGS84) геодезически координати в Българска геодезическа система“:	Координати WGS84 ШК „Кочово“ N - 43°12'24.64" E - 26°48'20.2" Координати UTM X - 4783803.338 Y - 484208.9232 Геодезични координати - БГС 2005, Зона - 35 X - 4786515.344 Y - 606096.202
б) надморска височина на терена	Надморска височина в Балтийска система 103.626 m
в) технически параметри (конструкция)	0,0 m ÷ 8,0 m бетонови пръстени Ø 3000, водоприемната част - барбаканите са в обсега на водоносния хоризонт от 4,0 m ÷ 6,40 m
г) оборудване	Водоземането се извършва чрез хоризонтална електрическа помпа тип „Випомп“, модел 16ПВ20х5, монтирана на бетонова плоча над кладенеца и смукател спуснат на дълбочина 7 m. Помпата тласка водата до помпената станция, от където се подава към консуматорите. Максимален дебит на помпата $Q_{max} = 16$ l/s.
д) статично водно ниво	Дълбочина на статичното водно ниво - 4 m Кота на статичното водно ниво - 99.62 m
Параметри на разрешеното водоземане:	
а) Разрешен средноденоношен дебит:	$Q_{ср. дн.} = 2.3$ l/s
б) Разрешен максимален дебит/време за черпене:	$Q_{max} = 11$ l/s
в) Разрешен годишен воден обем:	72 532.8 m ³ /y
г) Максимално допустимо експлоатационно понижение във водоземното(ите) съоръжение(я):	$S_{max\ exp} = 0.36$ m при максимален дебит $Q_{max} = 11$ l/s и ДНВ = 4.36 m
д) Минимално водно количество, при което е възможно изпълнение на	72532.8 m ³ /y

Разрешително за водоземане от подземни води

Басейнова дирекция "Черноморски район"

№ 21510538/19.3.2025 г.



РЕПУБЛИКА БЪЛГАРИЯ
Министерство на околната среда и водите
Басейнова дирекция "Черноморски район"

тел: (+359 52) 631 447

Адрес: гр. Варна, ул. "Ал. Дякович" №33

факс: (+359 52) 631 448


Ел. поща: bdvarna@bsbd.bg

дейността	
Разпределение на разрешения годишен воден обем по цели за ползване на подземните води:	За Обществено питейно-битово водоснабдяване - 72532.8 m ³ /г
Обект на водоснабдяване:	Обществено питейно-битово водоснабдяване на с. Кочово, общ. Велики Преслав, обл. Шумен
Срок на действие на разрешителното:	Начален срок: 19.03.2025 г. Краен срок: 19.03.2035 г.
Начален срок за упражняване правото на водоземане:	1 месец от влизане в сила на разрешителното, при монтиран и пломбиран водомер за измерване на ползваните водни обеми.
Задължение за заплащане на такса за водоземане	<p>1. Заплаща такса за водоземане, определена на база ползвания обем вода и целта на водоземане, съгласно Тарифа за таксите, приета с ПМС № 383/ 29.12.2016 г. от МС., издадена от МС.</p> <p>1.1. На база ползвания обем вода по показанията на водомерните устройства - централен - за добитите водни обеми и за разрешените цели;</p> <p>2. Ежегодно към 31 януари на следващата година титулярят на разрешителното, представя в Басейнова дирекция „Черноморски район“ информация (по месеци, сезони и годишно) за изчисляване на дължимата такса по образеца, утвърден от министъра на околната среда и водите и обявен на интернет страниците на басейновите дирекции и на Министерството на околната среда и водите. В декларацията е необходимо да се посочат показанията на главния и на отчетените количества по цели от водомерите.</p> <p>3. Задължението по декларацията, по която задълженото лице е изчислило дължимата такса, се внася в срок до 15 февруари.</p> <p>4. Директорът на басейновата дирекция извършва проверка на информацията по т. 2 и съответствието ѝ със:</p> <p>4.1. резултатите от собствения мониторинг;</p> <p>4.2. показанията на измервателните устройства, и</p> <p>4.3. резултатите от извършения през годината контрол.</p>

Разрешително за водоземане от подземни води

Басейнова дирекция "Черноморски район"

№ 21510538/19.3.2025 г.



РЕПУБЛИКА БЪЛГАРИЯ
Министерство на околната среда и водите
Басейнова дирекция "Черноморски район"

тел: (+359 52) 631 447

Адрес: гр. Варна, ул. "Ал. Дякович" №33

факс: (+359 52) 631 448


Ел. поща: bdvarna@bsbd.bg

	<p>5. Когато в декларацията по т. 2 се установят несъответствия с информацията по т. 4, които засягат основата и размера на определената такса, директорът на басейновата дирекция уведомява с писмо титулярите на разрешителни, с което да се коригира декларацията.</p> <p>6. Определената такса се внася по бюджетната сметка на Басейнова дирекция „Черноморски район“, като в платежния документ посочва име на титуляря, БУЛСТАТ (ЕИК), номера на разрешителното, периода, за който се внася таксата и че същата е по Закона за водите.</p> <p>7. При установена неизправност на водомерните устройства, се заплаща такса за водоземане на база разрешения воден обем, за периода на неизправност или ако този период не може да бъде установен – от последната проверка на Басейнова дирекция „Черноморски район“, до момента на възстановяване на изправността на водомерните устройства.</p>
Изисквания към местата за мониторинг	<p>Пунктове за собствен мониторинг RG21510538_1 за водоземно съоръжение ШК „Кочово“</p> <p>Да монтира :</p> <ol style="list-style-type: none">1. Водомер за измерване на общо добитите водни количества от сондажа, разположен на не повече от 2 m от съоръжението.2. Нивомер (пиезометричен електролот) <p>3. В изградената шахта около устието на кладенеца, да предвиди място за водоземане на водни проби за оценка на състава и свойствата на черпените подземни води.</p>
Изисквания към програмата за мониторинг	<ol style="list-style-type: none">1. Ежемесечно в последния ден на месеца да отчита показанията на водомера за ползваните водни обеми от шахтовия кладенец за разрешената цел на водоземане.2. Да измерва ежемесечно водното ниво по време на работа на помпеното оборудване и в началото на всеки сезон преди включване на помпеното оборудване.3. Ежегодно да извършва акредитирано пробоземане и да изследва в акредитирана лаборатория химичния състав на черпените подземни води по показателите: рН, електропроводимост, концентрация на разтворен кислород, амониеви йони, нитрити, нитрати, фосфати, хлориди и сулфати.4. През 2029 г. и на всеки 6 години да извършва акредитирано пробоземане и да изследва в акредитирана лаборатория химичния състав на черпените подземни води от каптажите по следните показатели – арсен, кадмий, олово, живак, тетрахлоретилен, трихлоретилен” за водоползватели I категория при разрешено

Разрешително за водоземане от подземни води

Басейнова дирекция "Черноморски район"

№ 21510538/19.3.2025 г.



РЕПУБЛИКА БЪЛГАРИЯ
Министерство на околната среда и водите
Басейнова дирекция "Черноморски район"


тел: (+359 52) 631 447
факс: (+359 52) 631 448

Адрес: гр.Варна, ул. "Ал.Дякович" №33
Ел. поща: bdvarna@bsbd.bg

	водоземане с дебит над 1 l/s – за ШК „Кочово“.
	5. Водните проби за изследванията по т. 3 и т. 4 да се вземат в периода 1 август – 30 септември.
	6. Да извършва третиране на добитата вода съобразно нейните качества, за постигане на показателите регламентирани в Наредба № 9 за качеството на водата за питейно-битови цели.
	7. Да предприеме действия за учредяване и приемането на СОЗ.
	8. Да уведоми БДЧР и съответните РЗИ в случаи на наводнени водоизточници и съоръжения за питейно-битово водоснабдяване както и за предприетите от тях коригиращи действия за осигуряване на съответствие на водите с показателите по Наредба № 9 за качество на водата, предназначена за питейно-битови цели.
Условие за отвеждане, пречистване и заустване на отпадъчните води	Заустването и третирането на отпадъчните води да се извършва в съответствие с изискванията на Закона за водите и действащите подзаконовни актове.
Контролиращ орган:	Директор на Басейнова дирекция „Черноморски район“ или оправомощени от него длъжностни лица.
Условия, при които се предоставя правото за водоземане	Съгласно приложението, неразделна част от разрешителното

Настоящият административен акт подлежи на обжалване по реда на Административнопроцесуалния кодекс в четиринадесетдневен срок от съобщаването му, чрез Директора на Басейнова дирекция „Черноморски район“ пред Административен съд по седалището на титуляря.

инж. **ЯВОР ДИМИТРОВ**
Директор на Басейнова дирекция „Черноморски район“



Разрешително за водоземане от подземни води

Басейнова дирекция "Черноморски район"

№ 21510538/19.3.2025 г.



РЕПУБЛИКА БЪЛГАРИЯ
Министерство на околната среда и водите
Басейнова дирекция "Черноморски район"

тел: (+359 52) 631 447
факс: (+359 52) 631 448

Адрес: гр. Варна, ул. "Ал. Дякович" №33
Ел. поща: bdvarna@bsbd.bg

Приложение
към

РАЗРЕШИТЕЛНО ЗА ВОДОВЗЕМАНЕ ОТ ПОДЗЕМНИ ВОДИ,
ЧРЕЗ СЪЩЕСТВУВАЩИ ВОДОВЗЕМНИ СЪОРЪЖЕНИЯ

№ 21510538/19.3.2025 г.

Условия, при които е разрешено водовземането

	За реализиране на водовземането титулярят на разрешителното е длъжен да изпълнява следните условия:
1. Условия за монтиране на водомери за измерване на ползваните за различни цели водни обеми	1.1. Да оборудва с шестзначно водомерно устройство за измерваните общо добити водни количества не по-късно от 15 дни след датата на влизане в сила на разрешителното. (Приложение № 1, което е неразделна част от Разрешителното.) Наличието на монтиран и пломбиран водомер е задължително условие, без изпълнението на което не се разрешава реализиране на водовземането.
	1.2. Водомерът по т. 1.1. да бъде пломбиран и сертифициран по реда на Наредба за съществените изисквания и оценяване съответствието на средствата за измерване (ПМС № 47 от 2016 г.)
	1.3. Водомерът да бъде надлежно снабден със сертификат за качество на производителя, гарантиращ изпълнението на съответните функции и със сертификат за съответствие с изискванията на Закона за измерванията и Наредбата за средствата за измерване, които подлежат на метрологичен контрол приета с ПМС № 239 от 2003 г. Сертификатите се съхраняват от титуляря за целия срок на разрешителното.
	1.4. Да поддържа в изправност водомера през целия срок на действие на разрешителното.
	1.5. Да поддържа в наличност резервен водомер, отговарящ на условията на т. 1.1., т. 1.2 и т. 1.3. (шестзначен водомер)
	1.6. Да не монтира каквито и да било измервателни и контролни прибори и водопроводни отклонения преди главния водомер, отчитащ добитите количества вода от кладенеца.
	1.7. Пломбирането на водомера да се извърши с пломба на басейновата дирекция, поставена след пломбата по т. 1.2. За пломбирането на водомера се съставя протокол, в който се записва фабричния номер и началните показания на водомера, които се

Разрешително за водовземане от подземни води

Басейнова дирекция "Черноморски район"

№ 21510538/19.3.2025 г.



РЕПУБЛИКА БЪЛГАРИЯ
Министерство на околната среда и водите
Басейнова дирекция "Черноморски район"

тел: (+359 52) 631 447

Адрес: гр. Варна, ул. "Ал. Дякович" №33

факс: (+359 52) 631 448

Ел. поща: bdvarna@hbsbd.bg

	съхраняват за целия срок на действие на разрешителното;
	1.8. Да поддържа монтирания водомер в изправно състояние и да спазва техническите изисквания за безопасна експлоатация, съгласно одобреното оборудване на водовземното съоръжение.
2. Условия за предоставяне на информация от собствения мониторинг	2.1. Да предоставя на директора на Басейновата дирекция „Черноморски район“:
	2.1.1. данните от изпълнения ежемесечен мониторинг на черпените водни обеми и измерените водни нива към 30 юни и към 31 декември всяка година, в срок до 14 дни след посочените дати;
	2.1.2. в срок до 15 дни от датата на изпитването, протоколите от анализ на водните проби за определяне на състава и свойствата на подземните води.
	2.1.3. в срок до 31 януари на следващата година информация (по месеци, сезони и годишно) за определяне на дължимата такса за водовземане, по образца утвърден от Министъра на околната среда и водите.
	2.1.4. в срок до 31 март на следващата година доклад за изпълнението на условията в разрешителното;
	2.2. Да води дневник, който да съдържа датата и показанията на водомерите (главен и потребителски), измеренния дебит на кладенеца, измерените експлоатационни водни нива, както и информация за изправността им и изправността на помпеното оборудване. Да съхранява дневника през целия срок на действие на разрешителното и да го предоставя на контролните органи при извършване на проверка.
3. Условия за уведомяване на контролиращия орган	3.1. Да уведоми писмено в 15-дневен срок Басейнова дирекция „Черноморски район“ за монтирането на водомерите по т. 1.1 и готовността същите да бъдат пломбирани;
	3.2. Да уведоми писмено Басейнова дирекция „Черноморски район“ при установяване неизправност на водомерите;
	3.3. Да уведоми писмено Басейнова дирекция „Черноморски район“ за датата и часа за демонтирането на неизправния водомер.
	3.4. Да уведоми писмено Басейнова дирекция „Черноморски район“ за промяна на обстоятелствата, подлежащи на вписване в

Разрешително за водовземане от подземни води

Басейнова дирекция "Черноморски район"

№ 21510538/19.3.2025 г.



РЕПУБЛИКА БЪЛГАРИЯ
Министерство на околната среда и водите
Басейнова дирекция "Черноморски район"

тел: (+359 52) 631 447

Адрес: гр. Варна, ул. "Ал. Дякович" №33

факс: (+359 52) 631 448


Ел. поща: bdvarna@bsbd.bg

	търговският регистър, в седемдневен срок от издаване на решението и промяната, като приложи към уведомлението нотариално заверено копие на решението.
4. Условия за действия при повреда на водомерите	<p>4.1. При установяване неизправност на водомер да отрази неизправността в дневника по т. 2.2, вкл. – дата, час и отчет на водомера и незабавно да уведоми Директора на Басейнова дирекция „Черноморски район”, писмено на факс № 052/631 448. В дневника по т.2.2 да бъде записана датата и часа на уведомлението.</p> <p>4.2. Да подмени неизправния водомер в срок до 30 календарни дни, от установяване на неизправността.</p> <p>4.3. Демонтирането на неизправния водомер да се извърши в присъствието на длъжностно лице от Басейнова дирекция „Черноморски район”, за което да се състави протокол, в който да се впишат показанията на водомера преди подмяната му.</p> <p>4.4. Монтирането и пломбирането на водомера след смяната му да се извърши при условията и по реда на т. 1.1, т. 1.2, т. 1.3, т. 1.6, т. 1.7. и т. 3.1.</p>
5. Условия за не препятстване на водовземане на трети лица, чрез съоръженията, предназначени за водовземане	<p>5.1. Да не отказва разрешаване на черпене на подземни води от водоземното съоръжение, когато дебита му позволява това;</p> <p>5.2 При разрешаване на водовземане на трето лице от водоземното съоръжение, разходите за преоборудване на съоръжението са за сметка на новия водоползвател.</p>
6. Условия за проектиране и изграждане на разделни водоснабдителни мрежи и сградни инсталации за ползване на минерални води за предвидените цели	6.1. Неприложимо
7. Условия за предоставяне на вода на трети лица	7. Да предоставя услуги за водоснабдяване на трети лица, само след регистриране като оператор „В и К” по реда на Закона за регулиране на водоснабдителните и канализационни услуги и при цена на услугата, одобрена от Комисията за енергийно и водно регулиране
8. (Отм.-ДВ,бр.102 от 2016г., в сила от 23.12.2016г.)	-

Разрешително за водовземане от подземни води

Басейнова дирекция "Черноморски район"

№ 21510538/19.3.2025 г.



РЕПУБЛИКА БЪЛГАРИЯ
Министерство на околната среда и водите
Басейнова дирекция "Черноморски район"

тел: (+359 52) 631 447

Адрес: гр. Варна, ул. "Ал. Дякович" №33

факс: (+359 52) 631 448


Ел. поща: bdvarna@bsbd.bg

9. Условия за осигуряване на достъп за осъществяване на контрол на разрешителното	9.1. Да не препятства достъпа на контролиращите органи до водовземното съоръжение, както и до обекта, в който се ползват подземните води. 9.2. Да представя на контролиращия орган необходимите документи, данни, сведения, справки и обяснения, свързани с разрешеното водоземане и предмета на проверката.
10. Условия за контрол	10.1. Параметрите на водоземането: 10.1.1. разрешен средноденоношен и максимален дебит; 10.1.2. разрешен годишен воден обем; 10.1.4. максимално допустимо експлоатационно понижение. 10.2. Спазване на разрешената цел на водоземане; 10.3. Заплащането на таксата за водоземане (размер и срокове); 10.4. Изградеността и ползването на разделни водопроводни мрежи в обекта, в който се ползват подземните води и ползване на подземна вода само в посочения в разрешителното обект на водоснабдяване; 10.5. Изпълнението на условията, при които е разрешено водоземането и сроковете за изпълнението им; 10.6. Направените предписания от контролния орган.
11. Други условия, съобразени със спецификата на водоземането	11.1. При възникване на непосредствена заплаха за причиняване на значително отрицателно въздействие върху състоянието на подземните води, да уведоми писмено незабавно БДЧР за заплахата и за предприетите превантивни мерки в съответствие с разпоредбата на чл. 20 на Закона за отговорността за предотвратяване и отстраняване на екологични щети. 11.2. Да не превишава параметрите на водоземането. 11.3. Да не осъществява водоземане извън целта, посочена в разрешителното. 11.4. Да се спазват забраните и ограниченията за извършване на дейности, които могат да доведат до пряко и непряко отвеждане на опасни и вредни вещества в подземните води, регламентирани в Наредба № 3/16.10.2000 г. за СОЗ и буферните зони около водоземните съоръжения/системи в случаите когато не са определени санитарно-охранителни зони (СОЗ) в списъка на дейностите в Приложение № 1 към Националния каталог от мерки за ПУРБ. 11.5. За намаляване на водоземането, чрез намаляване загубите на вода в общественото водоснабдяване, да се предприемат действия по изграждане на нови водопроводи и елементи от

Разрешително за водоземане от подземни води

Басейнова дирекция "Черноморски район"

№ 21510538/19.3.2025 г.



РЕПУБЛИКА БЪЛГАРИЯ
Министерство на околната среда и водите
Басейнова дирекция "Черноморски район"

тел: (+359 52) 631 447

Адрес: гр. Варна, ул. "Ал. Дякович" №33

факс: (+359 52) 631 448


Ел. поща: bdivarna@bsbd.bg

	<p>водоснабдителната и реконструкция на водопреносната система за обществено питейно-битово водоснабдяване.</p> <p>11.6. Изградените съоръжения са неразделна част от имота, в който са изградени, и собствеността им следва промените в собствеността на имотите.</p> <p>11.7. Разрешителното не създава вещни права, върху имотите, в които се реализират разрешените дейности, съгласно чл. 46а, ал. 5 от Закона за водите.</p> <p>11.8. Съгласно чл. 118а и чл. 118в от ЗВ за опазване на подземните води от замърсяване се забранява пряко и непряко отвеждане на замърсители в подземните води.</p> <p>11.9. В съответствие с разпоредбите на чл. 116 от ЗВ, всички води и водни обекти следва да се опазват от замърсяване и увреждане.</p> <p>11.10. Да се изпълняват приложимите мерки в ПоМ към ПУРБ 2022-2027 г., ПУРН 2022-2027 г., Становище по ЕО на ПУРБ № 5-3/2024 г. и Становище по ЕО на ПУРН № 9-6/ 2023 г.</p> <p>11.11. Оборудването на ШК да е в съответствие със Схема на оборудването и експлоатацията с място за монтиране на водомер за ползваните водни обеми ШК „Кочово“.</p>
12. Условия за изменение на разрешителното	<p>12.1. Изменение на разрешителното може да се извършва служебно или по молба на лицето, в полза на което е предоставено;</p> <p>12.2. Разрешителното се изменя по молба на титуляря на разрешителното само ако са изпълнени условията в него и са заплатени дължимите такси за водовземане и/или дължимите глоби или санкции по чл. 200 от Закона за водите.</p> <p>12.3. Когато се изменят параметрите на разрешеното водовземане по молба на титуляря на разрешителното, изменението на разрешителното се обявява по реда на чл. 62а от Закона за водите.</p> <p>12.4. Служебно изменение на разрешителното се извършва при условията на чл. 50а от Закона за водите и изменението се обявява с обявяването на плана за управление на речните басейни.</p>
13. Условия за продължаване срока на действие на разрешителното	<p>13.1. Заявление за продължаване срока на действие на разрешителното се подава преди изтичането му пред органа, който го е издал.</p> <p>13.2. Срокът на действие на разрешителното се продължава, когато: молбата е подадена в срока по т.13.1.; не се нарушават нормативни разпоредби, планови предвиждания или обществени интереси и са изпълнени всички условия на издаденото разрешително, включително са заплатени дължимите такси за водовземане и/или дължимите глоби или санкции по чл. 200 от Закона за водите;</p> <p>13.3. Когато се иска едновременно изменение и продължаване срока</p>

Разрешително за водовземане от подземни води

Басейнова дирекция "Черноморски район"

№ 21510538/19.3.2025 г.



РЕПУБЛИКА БЪЛГАРИЯ
Министерство на околната среда и водите
Басейнова дирекция "Черноморски район"

тел: (+359 52) 631 447

Адрес: гр.Варна, ул. "Ал.Дякович" №33

факс: (+359 52) 631 448

Ел. поща: bdvarna@bsbd.bg

	на действие на разрешително, се прилагат изискванията по т. 12.2, т. 12.3, т. 13.1 и т.13.2.
14. Условия за отнемане на разрешителното	<p>14.1. Нарушаване на разрешените параметри на водоземане (дебити и понижения)</p> <p>14.2. Осъществяване на водоземане извън целите, посочени в разрешителното;</p> <p>14.3. Неупражняване на правото на водоземане след определената дата на началния срок за упражняване правото на водоземане;</p> <p>14.4. Неупражняване на права в определените в разрешителното параметри на водоземане; При водоземане с количества, повече от 2 пъти по-малки от разрешените, може да бъде постановено отнемане на част от предоставеното право в рамките на неползваните обеми.</p> <p>14.5. Отнемането на разрешителното при констатирани нарушения на целите, параметрите или наличие на което и да е от условията за отнемане, съгласно чл.79а, ал. 1 от Закона за водите, не освобождава титуляря на разрешителното от административно-наказателна отговорност по чл. 200 от Закона за водите.</p>

Настоящият административен акт подлежи на обжалване по реда на Административнопроцесуалния кодекс в четиринадесетдневен срок от съобщаването му, чрез Директора на Басейнова дирекция „Черноморски район“ пред Административен съд по седалището на титуляря.

инж. ЯВОР ДИМИТРОВ
Директор на Басейнова дирекция „Черноморски район“



Разрешително за водоземане от подземни води
№ 21510538/19.3.2025 г.

Басейнова дирекция "Черноморски район"

Кочово

